


Program rozvoje obce Police



na období let 2026 až 2030

Obsah

A. Analytická část	4
A.1 Charakteristika obce	4
1 Území	4
2 Obyvatelstvo	13
3 Hospodaření	18
4 Infrastruktura	23
5 Vybavenost obce	30
6 Životní prostředí	34
7 Správa obce	38
A.2 Východiska pro návrhovou část	42
Výsledky dotazníkového šetření	42
SWOT analýza	43
B. Návrhová část	44
B.1 Strategická vize	44
B.2 Cíle, opatření a aktivity na období let 2026 až 2030	45
B.3 Podpora realizace programu	56
Přílohy	57

Úvod

Program rozvoje obce Police na roky 2026 až 2030 (dále jen PRO Police) je hlavním strategickým dokumentem obce Police a představuje základní plánovací dokument obce dle zákona č. 128/2000 Sb., o obcích (obecní zřízení), ve znění pozdějších předpisů.

Pro samotný proces tvorby obdobných strategií jsou v České republice obvykle používány dvě základní metody strategického plánování, tzv. expertní a komunitní metoda. Expertní metoda využívá k navržení rozvojové strategie především znalostí externích odborníků, při zvolení komunitní metody se naopak do procesu tvorby rozvojové strategie v rozhodující míře zapojují mnohem více místní aktéři (zastupitelé, občané atd.). Pro zpracování PRO Police byla využita kombinace obou metod s použitím již existujících analytických podkladů.

Do procesu tvorby tohoto strategického dokumentu byla kromě externích expertů zapojena i široká veřejnost, která se podílela zejména na formulaci problémových oblastí a zhodnocení a posouzení potřeb obce, a to prostřednictvím realizovaného dotazníkového šetření pro občany obce Police. Strategický dokument pak byl projednán s občany obce v rámci veřejného projednání na jednání Zastupitelstva obce Police.

Významným výchozím podkladem pro zpracování tohoto dokumentu byl také Program rozvoje obce Police na období let 2021 až 2025, jehož vyhodnocení bylo do navazujícího strategického dokumentu zahrnuto.

Strategický dokument tvoří dvě na sebe navazující části, a to část analytickou a část návrhovou. Analytická část vymezuje základní východiska a popisuje výchozí stav obce, včetně zhodnocení jejích silných a slabých stránek, příležitostí a ohrožení. Nedílnou součástí je komparace výsledků dotazníkového šetření spokojenosti občanů realizovaného v roce 2020. Návrhová část pak stanovuje vizi obce a definuje hlavní rozvojové priority obce na období let 2026 až 2030.

PRO Police formuluje směřování rozvoje obce Police v horizontu pěti let. Jeho hlavním cílem je stanovit vizi rozvoje a cestu směřující k dosažení této vize. Strategický dokument je zásadním rozvojovým dokumentem zejména z následujících důvodů:

- identifikuje stávající stav, hodnotí výchozí situaci a hodnotí rozvojový potenciál;
- vytyčuje vizi budoucího stavu, definuje rozvojové priority a určuje cestu budoucího rozvoje;
- sladuje představy jednotlivých subjektů o rozvoji obce a slouží tak k prevenci budoucích sporů a zajišťuje kontinuitu rozvoje;
- je podkladem pro rozhodování orgánů obce v rozvojových záležitostech;
- podporuje spolupráci různorodých subjektů v obci tak, aby byl využit potenciál lidí i organizací působících v obci;
- zvyšuje připravenost obce k podání žádostí o dotační podporu a zvyšuje šance získat finanční prostředky z vnějších zdrojů (z veřejných dotací, ze soukromého sektoru);
- je podkladem pro cílený a zdůvodněný územní průmět rozvojových aktivit v územním plánu.

PRO Police byl schválen Zastupitelstvem obce Police dne 24.03.2026 usnesením č. 27/06.

A. Analytická část

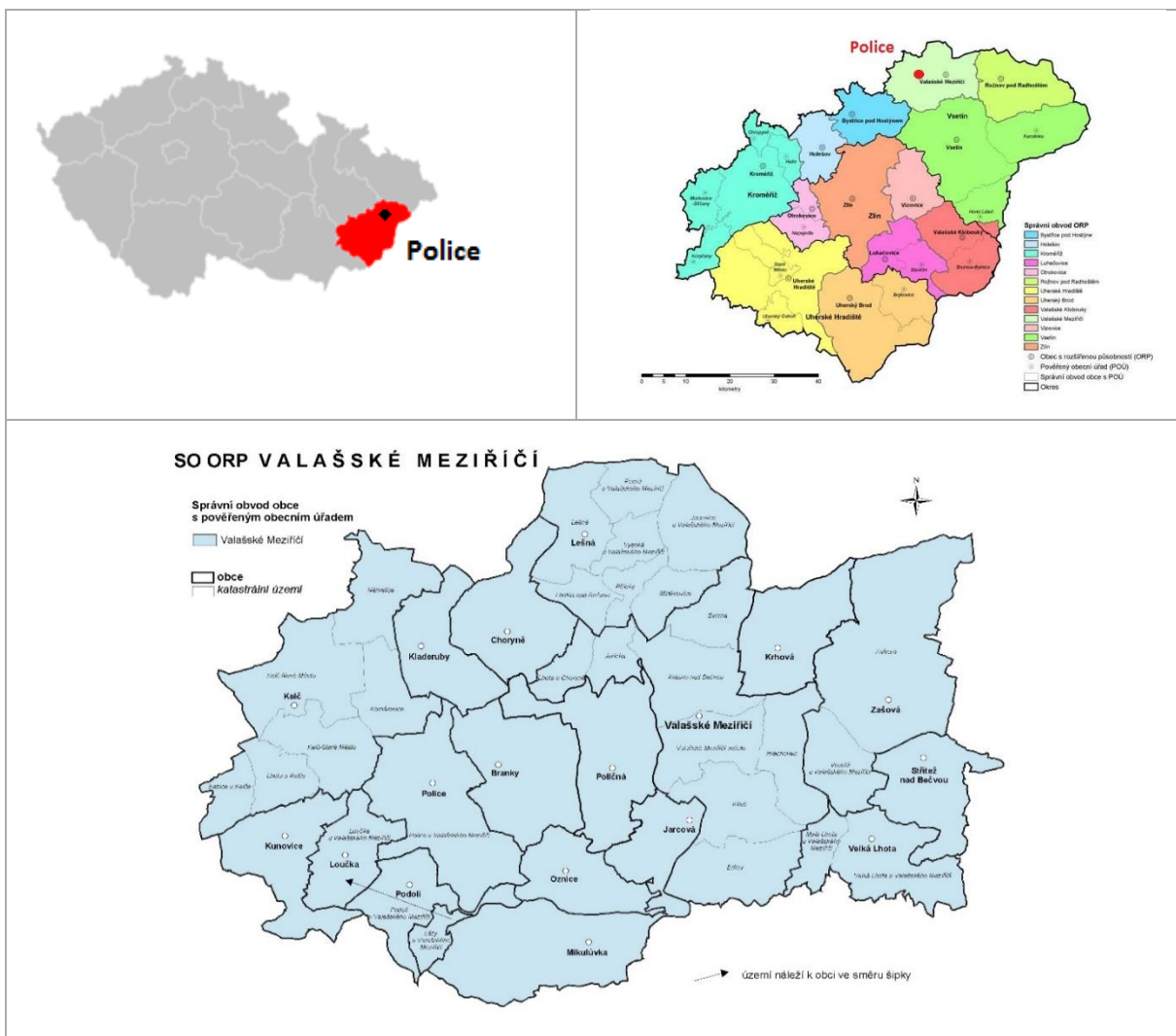
A.1 Charakteristika obce

1 Území

Poloha umístění obce v rámci České republiky, kraje a ORP

Obec Police se nachází ve východní oblasti České republiky, konkrétně v severní části Zlínského kraje v nadmořské výšce 412 m nad mořem a administrativně spadá pod správní obvod obce s rozšířenou působností Valašské Meziříčí (dále jen SO ORP Valašské Meziříčí). Situační polohu obce Police jak v rámci České republiky, tak i Zlínského kraje a SO ORP Valašské Meziříčí názorně vystihují níže vložené mapky.

Poloha obce Police v rámci České republiky, Zlínského kraje a ORP Valašské Meziříčí



Zdroj: Wikipedie, ČSÚ, vlastní úprava.

Letecký snímek obce Police



Zdroj: www.mapy.cz.

Vzdálenost do spádových sídel

Obec Police přímo sousedí s obcemi Branky, **Keleč** (3 km jihovýchod), Kladeruby, Loučka, Oznice a Podolí. Do správního obvodu obce s rozšířenou působností Valašské Meziříčí patří dále obce Choryně, Jarcová, Krhová, Kunovice, Lešná, Mikulůvka, Poličná, Střítež nad Bečvou, **Valašské Meziříčí** (7 km jihozápad), Velká Lhota a Zašová. Tučně zvýrazněné obce mají status města.

Srovnání vzdáleností obce Police do spádových sídel

Obec	Vzdálenost (km)	Vzdálenost (min.)	SO ORP	Kraj	Počet obyvatel
Valašské Meziříčí	9,6	13	Valašské Meziříčí	Zlínský	22 306
Vsetín	28,9	32	Vsetín	Zlínský	25 974
Zlín	48,6	56	Zlín	Zlínský	74 935
Nový Jičín	26,5	31	Nový Jičín	Moravskoslezský	23 260
Přerov	39,6	46	Přerov	Olomoucký	42 871

Zdroj: ČSÚ, mapy.cz, vlastní zpracování.

Vzdálenosti dosahu významnějších měst v rámci Zlínského kraje a krajů sousedních (Moravskoslezský, Olomoucký) srovnává výše uvedená tabulka. Dostupná vzdálenost je měřena na silničních tazích.

Město Valašské Meziříčí je dobře dostupným místem a pro obyvatele obce Police velmi důležitým především proto, že se zde nachází pracoviště finančního úřadu, katastrální pracoviště, obecní úřad obce s rozšířenou působností, kam si občané mohou jezdit vyřizovat veškeré soukromé i podnikatelské záležitosti. Matriční úřad pro obec Police se nachází v obci Loučka.

Souhrnná charakteristika obce Police

Název obce	Police
Kraj	Zlínský
Obec s rozšířenou působností	Valašské Meziříčí
Okres	Vsetín
Katastr	Police u Valašského Meziříčí
Katastrální plocha (ha)	1324,41
Nadmořská výška (m nad mořem)	415
Počet obyvatel k 31.12.2024	604
První písemná zpráva (rok)	1383

Zdroj: ČSÚ.

Symbyly obce

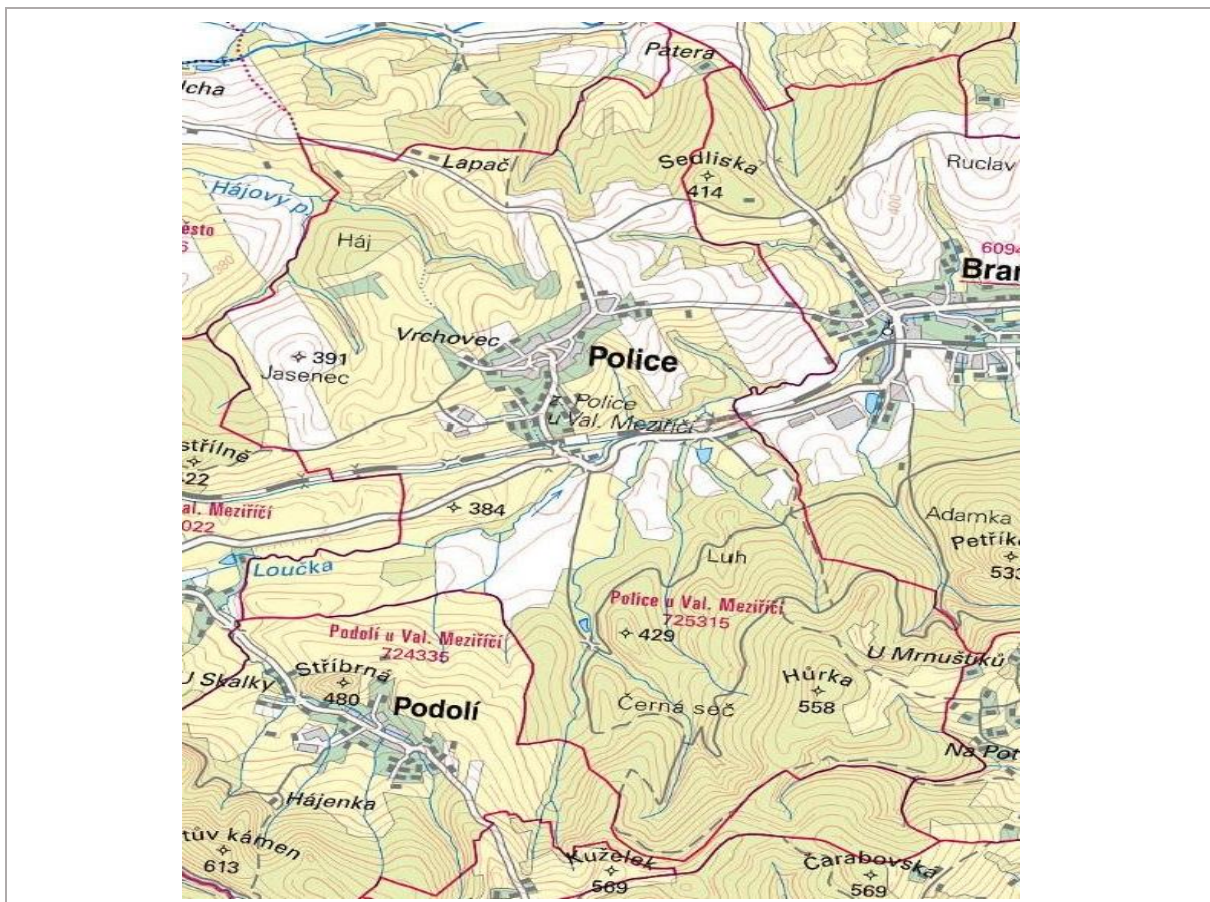
ZNAK OBCE POLICE	VLAJKA OBCE POLICE
 <p>V modrém štítě, pod stříbrnou hlavou s červeným srdcem mezi dvěma odkloněnými vztyčenými zelenými lipovými listy, stříbrný větrný mlýn s černými dveřmi, oknem, červenou jehlancovou střechou a zlatým větrným kolem.</p>	 <p>List tvoří dva vodorovné pruhy, bílý a modrý, v poměru 1:2. V bílém pruhu červené srdce mezi dvěma odkloněnými vztyčenými zelenými lipovými listy, v modrém pruhu bílý větrný mlýn s černými dveřmi, oknem, červenou jehlancovou střechou a žlutým větrným kolem se čtyřmi lopatkami. Poměr šířky k délce listu je 2:3.</p>

Zdroj: Obec Police.

Katastry a části obce, velikost území obce Police

Obec Police má celkovou rozlohu 1 324,41 ha a tvoří ji jedno katastrální území (Police u Valašského Meziříčí) přičemž hustota zalidnění obce je 43,72 obyvatel/km². Jižní část katastru obce zabíhá do svahů Hostýnských vrchů a severní část do Kelečské pahorkatiny. Terénní profil území je velmi členitý a pohybuje se v nadmořských výškách od 330 m n.m. do 558 m n.m. Nejvyšším místem katastru je zalesněný kopec Hůrka (558 m n. m.), v budoucnu obec uvažuje o umístění rozhledny na vrcholu Hůrky. Osu katastru pak tvoří vodní tok Loučka.

Katastrální území obce Police



Zdroj: ČÚZK.

Obec Police má zpracovaný platný Územní plán Police (dále jen „ÚP Police“). Jeho původní znění bylo schváleno a vydáno Opatřením obecné povahy usnesením č. 08/10 Zastupitelstva obce Police dne 22. 9. 2011. Opatření obecné povahy nabylo účinnosti dne 20. 10. 2011. Na začátku roku 2013 byla na základě výsledků KPÚ vyhotovena nová digitální katastrální mapa (DKM) pro celé katastrální území s výjimkou intravilánu obce.

V roce 2021 vstoupila v platnost změna č. 1 Územního plánu Police, která byla schválena a vydána formou opatření obecné povahy č. 1/2021 zastupitelstvem obce Police dne 26.10.2021 usnesením č. 28/16 s nabytím účinnosti dne 11.11.2021.

Aktuálně jsou zpracovány již tři Zprávy o uplatňování ÚP Police, a to za období 2011 -2015, 2015 – 2019 a období 2019-2024.

Ráz krajiny v okolí obce: způsob využívání krajiny, významné přírodní útvary, vodní toky na území obce, velkoplošná ochrana přírody, ochranná pásma apod.

Správní území obce Police spadá do krajinného celku Valašskomeziříčsko, krajinného prostoru Mikulůvka – Kateřinice, Krajina lesní harmonická, a krajinného prostoru Loučsko, Kelečsko, Krajina intenzivní zemědělská. Krajinný ráz obou prostorů popisuje níže uvedené rozdělení.

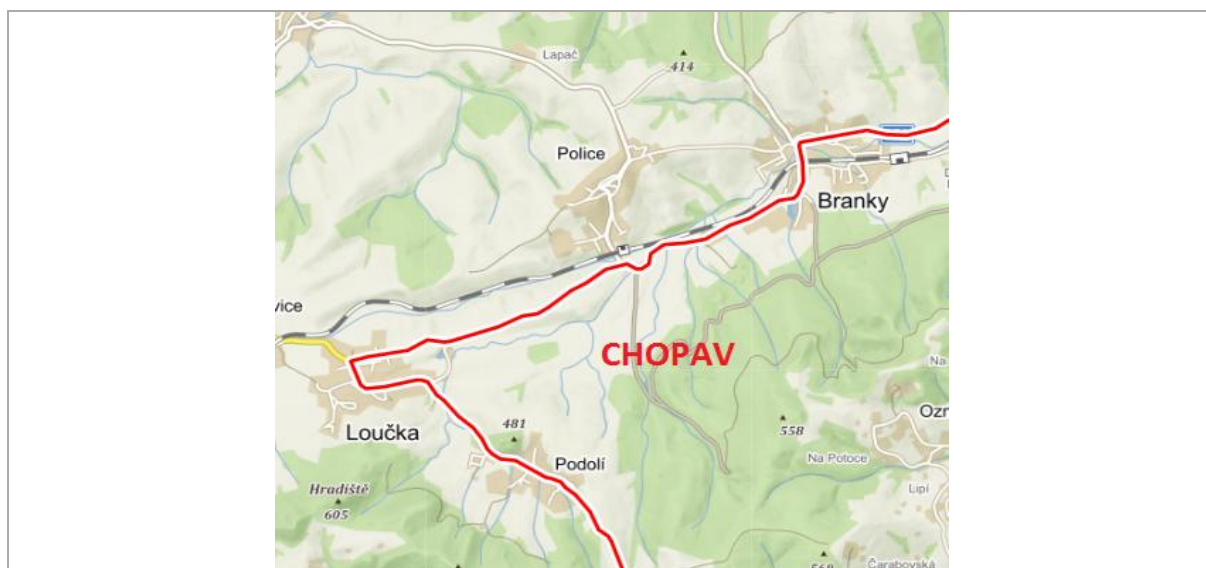
Krajinné prostory na území obce Police

Krajinný prostor Mikulůvka – Kateřinice	Krajinný prostor Loučsko, Kelečsko
Blízké krajině zemědělské harmonické, výrazné zastoupení lesa, nízký podíl produkčního zemědělství, rozptýlená zástavba (v případě tzv. Kopanic) nebo menší potoční sídla, krajina atraktivní pro letní i zimní rekreaci.	Rovinaté oblasti až ploché pahorkatiny na spraších, intenzivní zemědělství, především obilnářství.

Zdroj: ÚZ Police.

Z hlediska územní ochrany se na území obce Police nevyskytují národní přírodní rezervace, národní, přírodní památky, rezervace, národní parky, geoparky ani mezinárodní významné části přírody. Oblast Natura 2000 do katastru obce také nezasahuje. Téměř polovina řešeného katastrální území jihovýchodním směrem je však dotčeno oblastí CHOPAV – Vsetínské vrchy, ve kterých dochází díky specifickým přírodním podmínkám k přirozené akumulaci vod ve vyšší míře. Proto jsou zde zakázány činnosti narušující vodní režim. Mezi ně patří zejména odlesňování, odvodňování, povrchová těžba a další.

Znázornění chráněného území v katastru obce Police



Zdroj: mapy.cz, vlastní zpracování.

Hlavním vodním tokem, která púlí katastr je říčka Loučka, která protéká nezastavěným územím, z velké části má hluboce zařízlé a neregulované koryto. Na území obce se však

nachází několik potůčků, které mají neupravené koryto se zachovalými břehovými porosty včetně starších listnatých stromů. Jsou to dva pravostranné přítoky Loučky – bezejmenný a potok Kozara, který má v horní části také cennější rybníček. Drobná vodní plocha se nachází také poblíž usedlosti Lapač.

Obec Police dále disponuje návrhovými vodními plochami o rozloze cca 2 ha. Jedná se o plochy pro realizaci 6 malých vodních nádrží na místních tocích. Dosud nedošlo k využití těchto navržených ploch. Obec požaduje prověření těchto návrhových ploch, popřípadě jejich úpravu v souladu s dokumentací „Poldr Police, Protipovodňové opatření“.

Mezi zaznamenanými přírodními prvky na území Polic je výskyt památných stromů, a to v lokalitě za ulicí u Luže 3 lípy, Babyka pod Hůrkou a na rozhraní katastrů obce Police a Oznice 3 lípy u Mrnuščíků.

Další existující významné krajinné prvky vymezené na katastrálním území obce a které lze jednoznačně považovat za prvky kostry ekologické stability jsou shrnuty v níže uvedené tabulce.

Významné krajinné prvky na území obce Police

Označení a název VKP	Charakteristika
VKP 1 - Vystrkov-Lapač	Komplex poměrně přirozených lesů na severozápadních, členitých svazích nad Juhyní na katastrálních územích Branky, Police, Poličná, Kladeruby a Komárovice. Hodnotná ekotonová společenstva díky dlouhým okrajům lesa, přirozeným loukám, sadům. VKP má krajinařsko-estetický význam.
VKP2 - Háj pod Lapačem	Lesní porost přirozeného charakteru na severně orientovaném svahu s přilehlým údolím Hájového potoka, který je kvalitním vlhkým biotopem původního neregulovaného koryta s hodnotným břehovým porostem. Bezprostřední okolí – přilehlé louky jsou významným zoogeofondem.
VKP 3 - Dobroníž-Ratíkov	Smíšený několikaetážový porost na severních svazích s navazujícím břehovým porostem kolem Hájového potoka (větší částí na katastrálním území Kelč – Staré Město). Krajinařsko-ekologický význam lesa v intenzivně zemědělsky využívané krajině.
VKP 4 - Údolí Loučky	Neregulovaný meandrující tok Loučky protékající katastrálním územím s bohatými břehovými porosty a přilehlými smíšenými lesíky na jihovýchodních svazích v západní části území. Z větší části jsou součástí CHOPAV Vsetínské Vrchy.

Zdroj: ÚZ Police, Zpráva k územnímu plánu 2019.

Mimo lesy jehličnaté a smíšené lze nalézt větší listnatý les na severním okraji obce (Háj), další jsou rozdrobené v zemědělské krajině – obvykle kolem vodotečí, ojediněle jsou uvnitř lesního komplexu pod Hůrkou. Ze vzácných rostlin se na území obce ještě koncem 90. let vyskytoval bradáček vejčitý v sadu v lokalitě Zápouští. Dříve, ještě kolem 60. let, je v katastru uváděna

dnes velmi vzácná orchidej vstavač kukačka. Další významnější rostliny lze najít v zahradách okrajových částí obce či ve smíšených lesích pod Hůrkou. V roce 2019 vedení obce přistoupilo ke zpracování odborného dokumentu Koncepce obnovy a rozvoje zeleně v obci Police, která byla dokončena na konci roku 2020. Tato koncepce představuje koncepční podklad pro rozhodování v území a pro ochranu, správu a péči o zeleň, hodnocení možností kvalitního potenciálu nezastavěných míst v intravilánu obce, pro podporu funkčního systému sídelní zeleně z OPŽP 2014 – 2020 (zvýšení ekologické stability sídla, ochrana ploch zeleně) a je odborným podkladem pro práci se zelení v terénu.

Struktura půdního fondu

Východním směrem v lokalitě Luh se nachází zajímavá geologická lokalita s názvem Police lom a pískovna (bývalá pískovna v lukovských vrstvách soláňského souvrství). Území je revitalizované. Nevznikla potřeba vymezení nových ploch. Obec nemá žádný další požadavek na vymezení nových návrhových ploch s tímto využitím. Několik aktivních svahových nestabilit je zaznamenáno v okolí lokality Lapač a dále k aktivním zamokřeným či suchým sesuvům dochází v jižní části katastru lokalita Luh a Černá seč. Poddolovaná a důlní díla se v řešeném katastru nevyskytují. Mezi horniny převažují vápnité jílovce, pískovce, podřízeně slepence.

Celé dotčené území je nutno považovat za území s archeologickými nálezy. Při zásazích do terénu vyplývají stavebníkům a investorům povinnosti stanovené citovaným zákonem (oznámení, umožnění provedení záchranného archeologického průzkumu apod.)

Na území obce Police je k měsíci březen 2026 evidováno celkově 3 406 parcel s různými způsoby využití. Co do využití půdy v obci převažuje půda lesní (545,50 ha), dále pak půda orná (491,90 ha). Společně tak zaujímají nezanedbatelných 78,33 % celkové plochy. Podrobnou strukturu využití půdy v katastru obce ilustruje následující tabulka.

Podrobná struktura využití půdy v obci Police (stav k 03/2026)

Druh pozemku	Způsob využití	Počet parcel	Výměra (ha)
orná půda		1041	491,90
zahrada		217	21,09
ovocný sad		17	6,83
travní porost	mez, stráž	7	1,22
travní porost		464	131,89
lesní pozemky		315	545,5
vodní plocha	nádrž umělá	5	1,25
vodní plocha	tok přirozený	43	9,34
vodní plocha	tok umělý	7	1,19
zastavěná plocha		340	10,85
ostatní plocha	dráha	3	3,97
ostatní plocha	jiná plocha	82	3,76

Druh pozemku	Způsob využití	Počet parcel	Výměra (ha)
ostatní plocha	manipulační plocha	96	5,86
ostatní plocha	neplodná půda	519	32,83
ostatní plocha	ostatní komunikace	203	39,25
ostatní plocha	silnice	19	6,65
ostatní plocha	sportovní a rekreační plocha	6	2,2
ostatní plocha	zeleň	22	8,79
CELKEM	-	3406	1324,41

Zdroj: ČÚZK.

Základní historické souvislosti obce ovlivňující současnou situaci obce

Název obce Police byl patrně odvozen od slovního spojení „ves lidí bydlících na poli“, případně označuje otevřený, rovný, výše položený terén. Obdobný název má například i nedaleká Poličná. Police se poprvé připomínají roku 1383. Samostatným lenním statkem pravděpodobně nebyly, v pramenech vystupují jako součást statků v rámci kelečského panství olomouckého biskupství. O pradávém osídlení obce svědčí i nálezy patřící kultuře popelnicových polí. Historické střepy, bronzové náhrdelníky a jehlice byly nalezeny počátkem 20. století v trati Zápouští a Niva. Rozličné bronzové předměty byly nalezeny též v místní části Bolavec, při kučování pařezů byl pod Hájem nalezen značný počet stříbrných mincí.

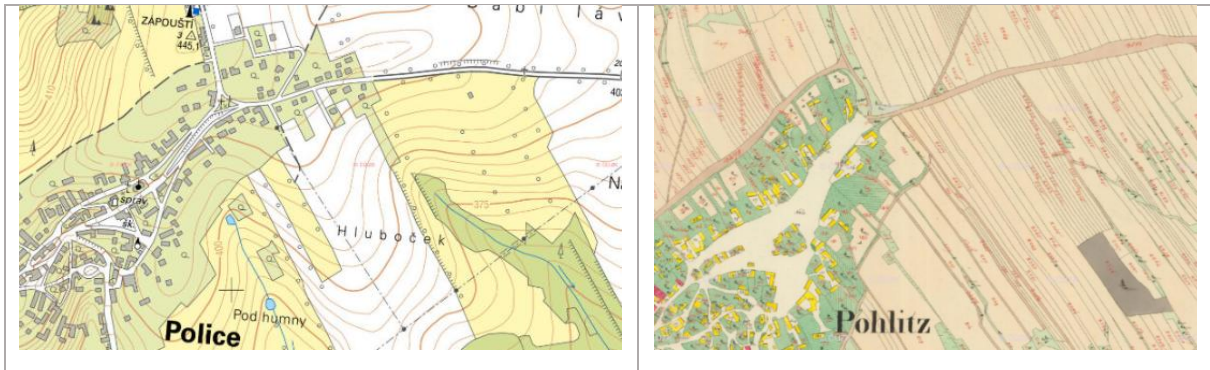
Při Policích býval dvůr arcibiskupského panství Kelč zvaný „Vrchovec“ a při něm myslivna. V roce 1788 byl vrchností dvůr zrušen, polnosti rozděleny na drobné domkařské usedlosti a založena osada Vrchovec, která tvořila vlastní obec, katastrálně patřící k Policím. Všechna stavení ve Vrchovci ve svém názvu nesou označení „ve dvoře“ – např. „u Majdlochů ve dvoře“ či „u Králíků ve dvoře“. Dnes místo, kde stával někdejší vrchnostenský dvůr Vrchovec, kolem něhož vznikla stejnojmenná obec, označuje skupina lip. Jako symbol někdejší obce Vrchovec se dostaly do obecního znaku Polic zelené lípové ratolesti.

Obyvatelstvo se většinou živilo zemědělstvím a chovem dobytka, chudší pletli sedadla pro továrny na nábytek. V obci bývala vždy kovárna, mlýn nad Policemi byl postaven v 18. stol. Nad obcí na vrcholku Zápouští, v místech, které doposud nesou název „Větrák“, byl roku 1850 postaven větrný mlýn – ve své době jediný na Valašsku. Mlýn je dnes bohužel již zaniklý, obec však usiluje o jeho obnovu. Tento větrný mlýn se dostal i do znaku obce.

Níže porovnání současnosti s minulostí vlevo nynější centrum zástavby obce Police, vpravo stejné místo, avšak o téměř o 200 let zpětně zachyceno polní měřickou skupinou císařský otisk stabilního katastru.



Porovnání současnosti a minulosti centra obce Police



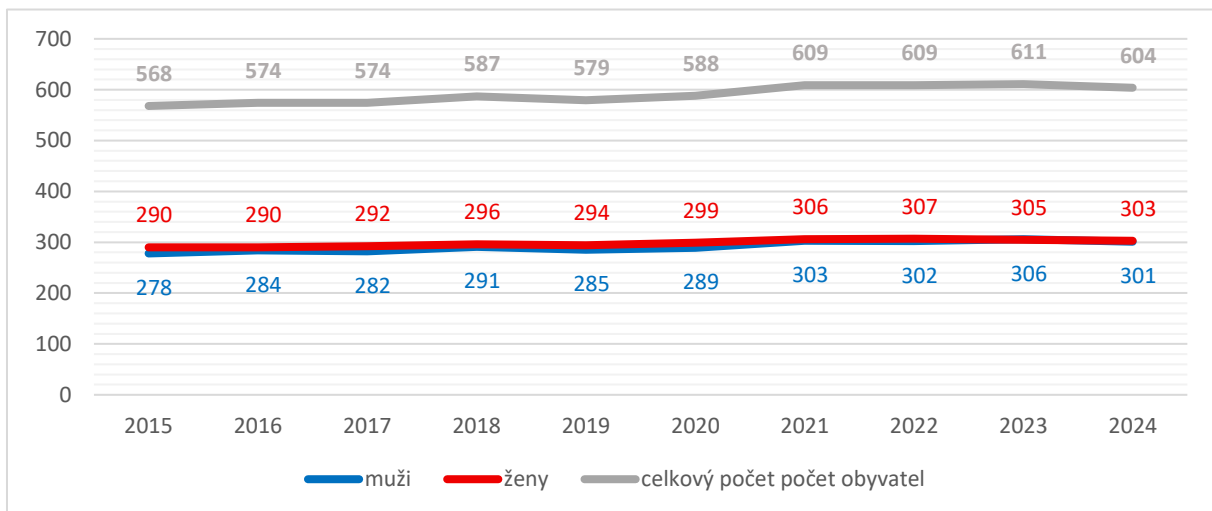
Zdroj: ČÚZK, archiv.

2 Obyvatelstvo

Vývoj počtu obyvatel mezi roky 2015 až 2024 je patrný z grafu níže. Počet obyvatel v obci Police vykazoval od roku 2019 pravidelný mírný meziroční nárůst, v posledním roce s dostupnými daty k datu zpracování této analýzy došlo k mírnému poklesu. Nejvyšší počet obyvatel byl za posledních 10 let evidován v roce 2023 (celkem 611 osob). Po celé období byl vývoj převážně mírně rostoucí bez výraznějších výkyvů.

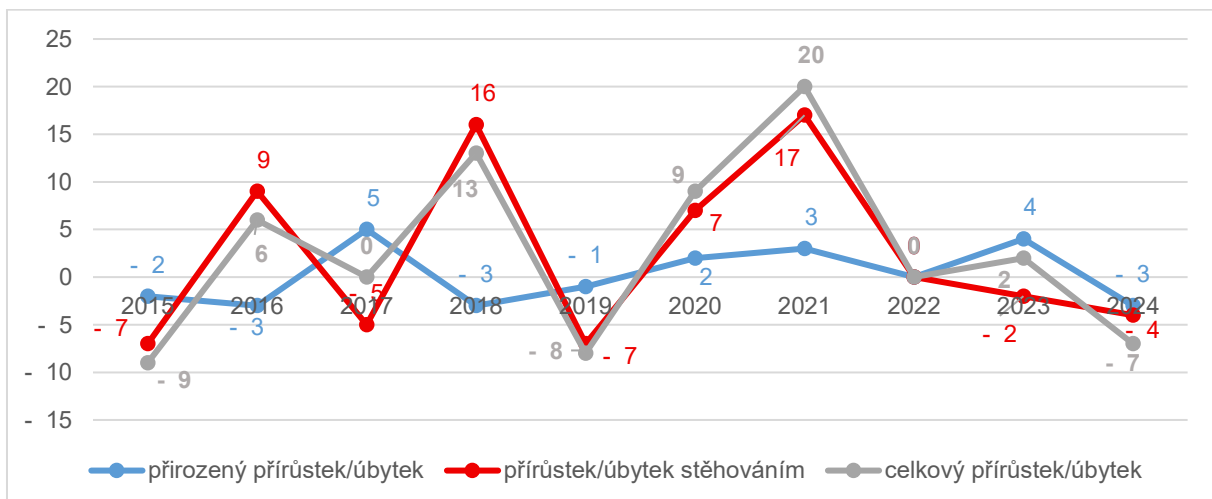
Poměrně vyrovnané je také zastoupení počtu žen a mužů v jednotlivých letech. V roce 2024 žilo v obci Police 303 žen a 301 mužů, přičemž zastoupení mužů se od roku 2015 z nejnižší úrovně 278 osob postupně navyšovalo až téměř na úroveň počtu žen, kde nárůst není tak výrazný.

Vývoj počtu obyvatel obce Police v letech 2015 až 2024



Zdroj: ČSÚ, vlastní zpracování.

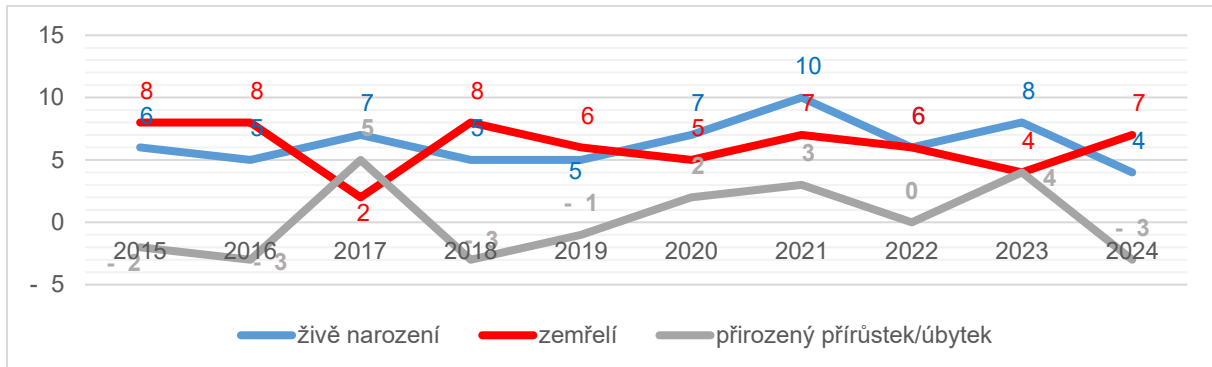
Celková měna obyvatel obce Police v letech 2015 až 2024



Zdroj: ČSÚ, vlastní zpracování.

Jak je patrné z grafu výše, vývoj počtu obyvatel byl ovlivňován zejména měnou obyvatel danou stěhováním, tedy změnou trvalého pobytu z či na území obce Police.

Přírůstek a úbytek obyvatel obce Police v letech 2015 až 2024



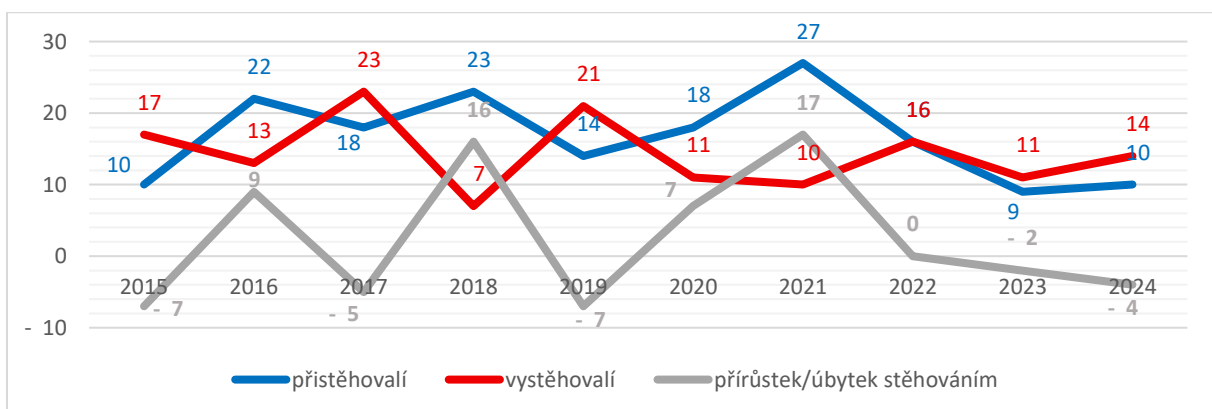
Zdroj: ČSÚ, vlastní zpracování.

Počet narozených v obci byl poměrně stabilní, každoročně se narodilo minimálně 5 dětí. Nejvíce nových občanů obce Police se narodilo v roce 2021 (celkem 10 dětí). Naopak nejmenší porodnost byla zaznamenána v roce 2024 (pouze 4 narozené děti). Na téměř stejné úrovni se však pohybovala také úmrtnost, kdy zemřelo v průměru 6 občanů obce Police ročně. Nejvyšší počet zemřelých byl zaznamenán v letech 2015, 2016 a 2018 (8 zemřelých za rok). Jediným rokem s výraznějším poklesem zemřelých byl rok 2017 (2 osoby). Z hlediska posouzení celkové přirozené měny docházelo ke střídání období převyšujícího přirozeného úbytku, a naopak přirozeného přírůstku obyvatel. Kompletní vývoj přirozené měny obyvatel mezi v posledních 10 letech znázorňuje graf výše.

Migrace obyvatelstva

Z pohledu stěhování obyvatelstva docházelo k téměř pravidelnému střídání let s převažujícím vystěhováním a převažujícím přistěhováním. Vývoj migračního salda v letech 2015 až 2024 je zachycen v grafu níže.

Migrace obyvatel v letech 2015 až 2024



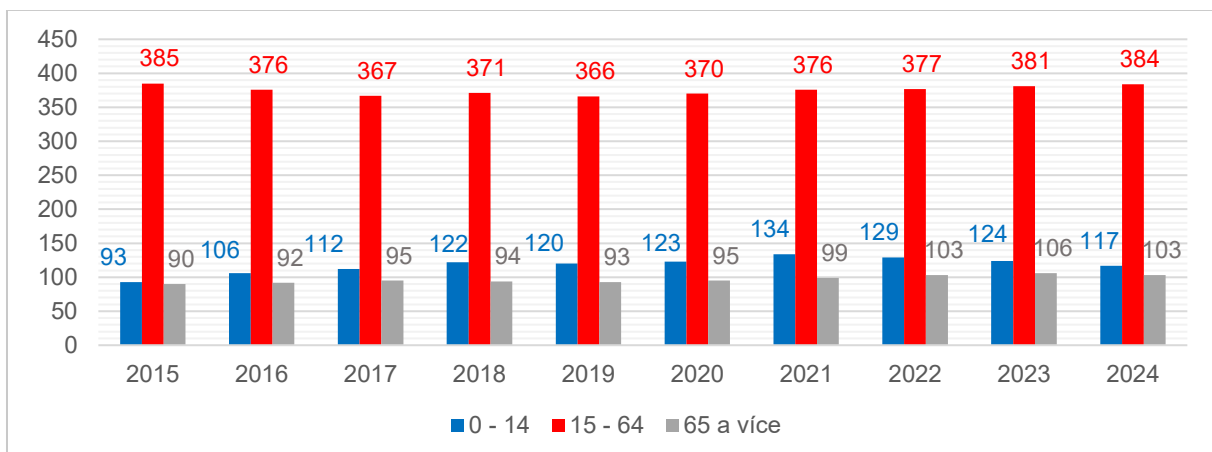
Zdroj: ČSÚ, vlastní zpracování.

K největšímu přírůstku počtu evidovaných obyvatel obce Police z důvodu změny trvalého pobytu na území obce došlo v roce 2021 (až 21 přistěhovalých – jedná se zároveň o rok s největším počtem narozených osob a tedy i největším meziročním přírůstkem obyvatel). Naopak nejvíce osob změnilo trvalé bydliště mimo území obce Police v roce 2017 (23 osob).

Věková struktura obyvatelstva

Z hlediska věkové struktury zde dlouhodobě jednoznačně převažuje skupina obyvatel ve věku 15-64 let, tedy osoby v ekonomicky aktivním věku. K 31.12.2024 žilo v obci Police 384 osob v produktivním věku, tedy 63,58 % z celkové populace obce v daném roce. V této oblasti tak ani ve srovnání s předchozí dekadou nedošlo ke změnám v trendu vývoje. Díky poměrně vysoké porodnosti a dalším faktorům je zde značně zastoupena také skupina osob v předproduktivním věku vymezeném 0 až 14 lety (19,37 %) a nejméně zastoupenou skupinou jsou osoby v poproduktivním věku od 65 let. Ve všech třech základních věkových skupinách docházelo až do roku 2023 k postupnému mírnému nárůstu počtu osob, v roce 2024 došlo k nárůstu oproti předchozímu roku pouze v kategorii osob v produktivním věku.

Věková struktura obyvatelstva obce Police v letech 2015 až 2024



Zdroj: ČSÚ, vlastní zpracování.

Průměrný věk obyvatel obce Police ke konci roku 2024 byl 40,3 let. Rozdíl v této hodnotě z hlediska pohlaví jsou necelé 2 roky, kdy u mužů je udáván průměrný věk 39,4 let a naopak u žen je tato hodnota na úrovni 41,2 roků. Oproti roku 2020, kdy byl zpracován předchozí Program rozvoje obce Police a byla zpracována také podrobná analýza území a jeho obyvatelstva, nedošlo ke změně hodnot průměrného věku.

Index stáří, tedy hodnota udávající počet osob ve věku 65 a více let v relaci na 100 dětí ve věku 0-14 let v daném časovém okamžiku, dosahovala dle Českého statistického úřadu v roce 2024 hodnoty 88 osob. Zde došlo k nárůstu o 10 osob oproti analýze programu z roku 2020.

Vyjíždka obyvatelstva

Dle údajů ze Sčítání lidu, domů a bytů, které bylo provedeno Českým statistickým úřadem v roce 2021, vyjíždělo za zaměstnáním či školou mimo území obce Police celkem 300 osob, z nichž 201 za zaměstnáním a 99 žáků a studentů za vzděláním. Vyjíždka žen a mužů je téměř vyrovnaná, za prací vyjíždí celkem 97 žen a 104 mužů. Z geografického hlediska převažuje

vyjíždka do jiné obce okresu Vsetín (84,6 % osob vyjíždějících za zaměstnáním), především do nejbližších měst Valašské Meziříčí a Kelč. Početně více zastoupena je také vyjíždka do jiného kraje, vzhledem ke geografické blízkosti zejména ze Zlínského kraje do Moravskoslezského kraje (okres Nový Jičín), kde za prací a školou odjíždí celkem 18 osob (z toho 15 osob za zaměstnáním a 3 žáci či studenti za vzděláváním).

Vyjíždějící do zaměstnání a škol v obci

	Zaměstnaní celkem		v tom		žáci, studenti
	počet	%	muži	ženy	
Vyjíždějící do zaměstnání a školy	201	100,0	104	97	99
v tom:					
v rámci obce	5	2,5	1	4	17
do jiné obce okresu	170	84,6	84	86	77
do jiného okresu kraje	8	4,0	7	1	2
do jiného kraje	15	7,5	9	6	3
do zahraničí	3	1,5	3	-	-
Vyjíždějící 5x týdně a častěji	166	82,6	88	78	70
Vyjíždějící podle hlavního dopravního prostředku:					
automobil – řidič	152	75,6	86	66	2
automobil – spolucestující	11	5,5	2	9	21
městská hromadná doprava (MHD)	3	1,5	2	1	2
autobus (kromě MHD)	10	5,0	1	9	32
vlak	13	6,5	6	7	7
motocykl	-	-	-	-	-
jízdní kolo	3	1,5	1	2	-
jiný dopravní prostředek	-	-	-	-	-
žádný dopravní prostředek (pouze pěšky)	5	2,5	2	3	10
Zaměstnaní bez stálého pracoviště	31	-	25	6	-

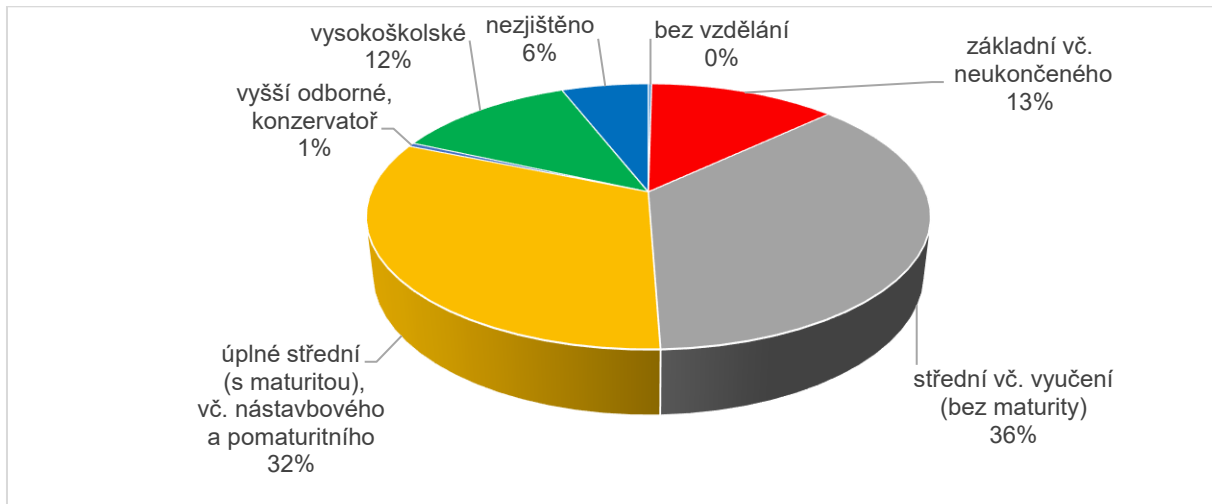
Zdroj: ČSÚ, SLDB 2021.

Vzdělanostní struktura obyvatelstva

Z pohledu vzdělanostní struktury obyvatelstva, která je zachycena v grafu níže, v obci převládají občané s dokončeným středoškolským vzděláním, a to podílem 68 %, z toho 36 % osob se středoškolským vzděláním či vyučením bez maturity a 32 % osob s úplným středním vzděláním s maturitou včetně nástavbového a pomaturitního vzdělání. Osoby s ukončeným vysokoškolským vzděláním jsou zastoupeny 12 % z celkového počtu obyvatel obce Police. Skupina osob bez vzdělání nebo se základním vzděláním je zastoupena 13 % obyvatel obce Police. V tomto případě se jedná převážně o osoby ve věku 65 a více let, tedy osoby v poproduktivním věku, jejichž výchozí podmínky pro získání vzdělání byly odlišné od podmínek současných.



Vzdělanostní struktura obyvatelstva obce Police v roce 2021



Zdroj: ČSÚ, SLDB 2021, vlastní zpracování.

3 Hospodaření

Ekonomická situace

Ekonomika a ekonomické subjekty mají klíčovou roli v každé obci. Ekonomické subjekty, mezi které patří sektor jednotlivců a domácností, firemní sektor, veřejný sektor, sektor finančních služeb a zahraniční sektor, sehrávají různé role: pracují, vyrábějí, nakupují, prodávají, najímají, pronajímají apod. Ekonomická úroveň obce, např. počet zasídlených firem, se následně odráží v míře nezaměstnanosti, ale třeba také v daňovém výnosu a příjmu do obecního rozpočtu, což zase může iniciovat investiční aktivitu obce a podporovat její další rozvoj. Charakteristika hospodářství umožní zjistit, jaké typy podniků v obci existují, kolik poskytují pracovních míst, kolik obyvatel pracuje jako OSVČ, a tedy se zaměstnává.

Ekonomické činnosti a struktura ekonomických subjektů

V obci Police převažovala v roce 2024 dle sledovaných ekonomických činností odvětví Stavebnictví, které bylo zastoupeno v počtu 21 aktivních registrovaných subjektů.

Nejmenší počet aktivních registrovaných podniků je sledováno v oblastech Doprava a skladování, Administrativní a podpůrné činnosti a Vzdělávání, které jsou zastoupeny shodně v počtu jednoho aktivního podniku. Oblasti jako jsou Informační a komunikační činnost, Peněžnictví, pojišťovnictví a Zdravotnictví a sociální péče nejsou v obci zastoupeny vůbec. Hodnoty všech odvětví přehledně znázorňuje níže uvedená tabulka.

Podnikatelské subjekty v obci Police podle převažující činnosti k 31.12.2024

Ekonomická činnost	Registrované subjekty	Podniky se zjištěnou aktivitou
Celkem	124	83
Zemědělství, lesnictví, rybářství	13	13
Průmysl celkem	13	7
Stavebnictví	25	21
Velkoobchod a maloobchod, oprava a údržba motorových vozidel	23	13
Doprava a skladování	4	1
Ubytování, stravování a pohostinství	6	3
Informační a komunikační činnosti	-	-
Peněžnictví a pojišťovnictví	-	-
Činnosti v oblasti nemovitostí	1	-
Profesní, vědecké a technické činnosti	9	7
Administrativní a podpůrné činnosti	1	1

Veřejná správa a obrana; povinné sociální zabezpečení	3	2
Vzdělávání	1	1
Zdravotní a sociální péče	-	-
Kulturní, zábavní a rekreační činnosti	6	4
Ostatní činnosti	18	9
Nezařazeno	-	-

Zdroj: ČSÚ.

Podnikatelské subjekty podle právní formy v obci Police k 31.12.2022

Z hlediska právní formy podnikatelských subjektů usazených na území obce Police lze konstatovat, že v převážné míře jsou zastoupeny subjekty fyzických osob, konkrétně fyzických osob podnikajících podle živnostenského zákona (cca 72 %). U právnických osob, konkrétně u právní formy – obchodní společnost, je míra zastoupení pouze 6 % z celkového počtu registrovaných podnikatelských subjektů. Přehledné dělení podnikatelských subjektů podle právní formy v roce 2024 ilustruje níže uvedená tabulka.

V obci Police bylo ke konci roku 2024 evidováno 124 ekonomických subjektů, z toho se zjištěnou aktivitou celkem 83. Je nutné připomenout, že reálně aktivních podnikatelských subjektů je vždy méně než registrovaných z důvodu např. přerušení provozování činnosti a další.

Podnikatelské subjekty podle právní formy v obci Police k 31.12.2024

	Registrované podniky	Podniky se zjištěnou aktivitou
Celkem	124	83
Fyzické osoby	102	69
Fyzické osoby podnikající dle živnostenského zákona	92	60
Fyzické osoby podnikající dle jiného než živnostenského zákona	1	1
Zemědělství podnikatelé	7	7
Právnické osoby	22	14
Obchodní společnosti	7	5
Akciové společnosti	-	-
Družstva	-	-

Zdroj: ČSÚ.

Trh práce

Informace jsou relevantní pro zvážení potřeby zapojení obce do podpory tvorby pracovních míst, tj. do podpory podnikání, nebo pro vlastní vytváření pracovních míst obcí. Jak stát, tak samozřejmě obec by se měla snažit podporovat zaměstnanost, protože důsledky vysoké míry nezaměstnanosti mohou negativně ovlivnit různé aspekty života společnosti i obce. Jednou z možností podpory zaměstnanosti na obecní úrovni je vytváření podmínek pro rozvoj malého a středního podnikání. To může mít různou formu a povahu, ať už od pravidelné komunikace s místními podnikateli, zveřejnění kontaktů na webových stránkách, až po nabídku pronájmu nevyužívaných obecních prostor či vytváření rozvojových ploch a v neposlední řadě aktivního využívání služeb a dodávek místních subjektů.

Podnikatelské aktivity nerušícího charakteru lze v obci situovat do stávajících ploch smíšených obytných vesnických. Plochy smíšené výrobní jsou určeny pro vytvoření pracovních příležitostí v obci a jsou situovány v okrajové části obce. Pro rozvoj podnikatelských záměrů je vytvořen potenciál pro rozvoj podnikání bez negativního ovlivnění obytné zástavby, a to rozšířením stávajícího výrobního areálu „Za farmou“ (lehká výroba, sklady, drobná průmyslová činnost), protože tyto plochy jsou situovány v okrajové části obce.

Charakteristika trhu práce se odvíjí zejména od sledování vývoje počtu ekonomicky aktivních zaměstnaných a nezaměstnaných. Sledovaný ukazatel s názvem Podíl nezaměstnaných osob vyjadřuje podíl dosažitelných uchazečů o zaměstnání ve věku 15 až 64 let ke všem obyvatelům ve stejném věku. Tento ukazatel nahradil původně používaný ukazatel s názvem Míra registrované nezaměstnanosti.

Tabulka níže zachycuje vývoj nezaměstnanosti v obci Police za období let 2020 až 2024, a to včetně členění podílu nezaměstnaných osob na muže a ženy.

Uchazeči o zaměstnání v evidenci úřadu práce a podíl nezaměstnaných osob v obci Police

Rok	Uchazeči o zaměstnání v evidenci úřadu práce		Podíl nezaměstnaných osob (%)		
	celkem	dosažitelní	celkem	muži	ženy
2020	12,7	12,3	3,4	3	3,8
2021	14,1	13,6	3,8	3,6	4
2022	10,4	10,2	2,7	2,7	2,8
2023	13,1	12,5	3,3	3,4	3,3
2024	11,3	11	2,9	3,1	2,8

Zdroj: ČSÚ, vlastní zpracování.

Pro srovnání vývoje na trhu práce v obci a na úrovni vyšších územně samosprávných celků je možné srovnat hodnoty za ORP Valašské Meziříčí, okres Vsetín, Zlínský kraj i celou Českou republiku. Z dat je patrné, že vývoj míry nezaměstnanosti v obci spíše nekopíruje trendy trhu práce jak na úrovni obce s rozšířenou působností, okresu, tak kraje i celé České republiky.

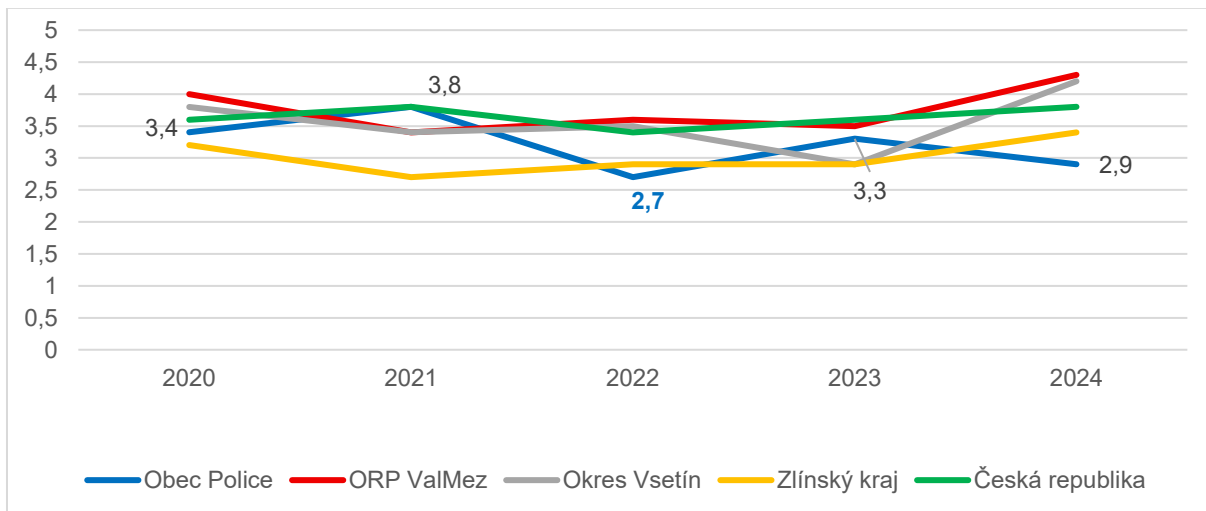
Zároveň lze z tabulky vyčíst, že procentní podíl nezaměstnaných osob v obci Police je v porovnání s údaji za vyšší územně samosprávnými celky téměř vždy příznivější vyjma porovnáním se Zlínským krajem. Tento příznivý vývoj je způsoben i blízkostí spádového města Valašské Meziříčí. Z grafu lze i vyčíst, že v období epidemie virového onemocnění covid-19 (roky 2020, 2021), byl podíl nezaměstnaných osob na vyšší procentuální úrovni než jiná sledovaná léta.

Srovnání podílu nezaměstnaných osob v letech 2020 až 2024

	2020	2021	2022	2023	2024
Obec Police	3,4 %	3,8 %	2,7 %	3,3 %	2,9 %
ORP Valašské Meziříčí	4 %	3,4 %	3,6 %	3,5 %	4,3 %
Okres Vsetín	3,8 %	3,4 %	3,5 %	2,9 %	4,2 %
Zlínský kraj	3,2 %	2,7 %	2,9 %	2,9 %	3,4 %
Česká republika	3,6 %	3,8 %	3,4 %	3,6 %	3,8 %

Zdroj: ČSÚ, ÚP ČR, vlastní zpracování.

Vývoj podílu nezaměstnaných osob v letech 2020 až 2024



Zdroj: ČSÚ, ÚP ČR, vlastní zpracování.

Cestovní ruch

Odstavec se zabývá potenciálem, infrastrukturou a rozvojem cestovního ruchu v obci. Dle územního plánu jsou vytvořeny dostatečné podmínky pro umístění objektů a zařízení posilujících rekreaci a cestovní ruch, odpovídající velikosti obce a její poloze vůči spádové oblasti města Valašské Meziříčí. Předpokládá se spolupráce mezi sousedními obcemi a rozvoj cestovního ruchu v rámci Mikroregionu Valašskomeziříčsko-Kelečsko.

Samotná obec disponuje pouze omezenou turistickou infrastrukturou a cestovní ruch zde nepředstavuje dominantní ekonomickou aktivitu. Turistický potenciál, je proto v současnosti využíván spíše nepřímo, zejména prostřednictvím jednodenní rekreace, cykloturistiky nebo návštěv příbuzných a známých. Mezi lokální zajímavosti patří zejména kaple Božského srdce Páně z roku 1933, drobné sakrální památky, památník padlým, přírodní zajímavosti apod.

Díky poloze na rozhraní Hostýnských vrchů a Valašska a nadmořské výšce kolem 415 m n. m. nabízí území vhodné podmínky zejména pro rekreační formy cestovního ruchu založené na pobytu v přírodě, cykloturistice a individuální turistice. Katastrem obce prochází cyklotrasa č. 6216 a cyklostezka Branky-Police, krajina v okolí je tedy vhodná pro nenáročnou až středně náročnou rekreační aktivitu.

Perspektivními směry rozvoje mohou být zejména podpora cykloturistiky a pěší turistiky, budování drobné turistické infrastruktury (odpočívadla, informační tabule, značení tras), rozvoj komunitních a kulturních akcí s regionálním přesahem či využití krajinného a historického potenciálu obce pro rozvoj šetrných forem venkovského turismu. Celkově lze konstatovat, že cestovní ruch v obci Police má spíše doplňkový charakter, nicméně díky přírodnímu prostředí a poloze v rámci turisticky zajímavého regionu Valašska představuje potenciál pro postupný rozvoj nenáročných a udržitelných forem turistiky, které mohou přispět ke zvýšení atraktivity obce i kvality života místních obyvatel.

4 Infrastruktura

Technická infrastruktura

Úroveň technické infrastruktury, zejména dodávku vody a zpracování odpadních vod je nutno koncipovat tak, aby splňovala požadavky na vysokou kvalitu života v současnosti i v budoucnosti.

Nutnost upravit návaznosti ploch technické infrastruktury na hranicích se sousedními obcemi.

Doporučeno vycházet ze strategií rozvoje Zlínského kraje jako je:

- Plán rozvoje vodovodů a kanalizací Zlínského kraje (PRVKZK)
- Plán dílčího povodí Moravy a přítoků Váhu
- Plán pro zvládání povodňových rizik v povodí Dunaje
- Dále je nutno zohlednit:
- Plán odpadového hospodářství Zlínského kraje 2016 – 2025
- Aktualizaci Plánu rozvoje vodovodů a kanalizací Zlínského kraje pro obce okresu Vsetín

Vodovod

Vodovodní systém v obci Police byl vybudován v roce 1996. Objekty obytné zástavby i objekty občanské a technické vybavenosti obce Police jsou zásobovány pitnou a užitkovou vodou z veřejné vodovodní sítě, do které je dodávána pitná voda ze skupinového vodovodu Stanovnice. Správcem vodovodního systému obce Police i skupinového vodovodu Stanovnice je VaK Vsetín a.s. Rozvodná vodovodní síť obce Police je využívána i k požárním účelům

Průběžně probíhá nové budování, prodlužování a napojování lokalit na veřejnou vodovodní infrastrukturu nebo naopak opravám té stávající.

Kanalizace

V obci Police je systematicky budován oddílný systém dešťové a splaškové kanalizace s napojením na čističku odpadních vod, která je v provozu od roku 2010. V tentýž roce byla realizována I. etapa stavby Splašková kanalizace a ČOV obce Police, na kterou následně navazovala realizace II. etapy Splaškové kanalizace a ČOV obce Police. V rámci těchto etap byly vybudovány veřejné splaškové kanalizační sběrače, kanalizační odbočení, mechanicko-biologická obecní ČOV, čerpací stanice, výtlačný řád apod. Tímto se podařilo na veřejnou kanalizační síť napojit přes 420 obyvatel obce. Obec Police, dle finančních možností, se snaží postupnými navazujícími kroky a dalšími etapami (např. projektem „Stavební lokalita Výpusta – Police, I. etapa, SO 02, SO 03 a její část „Stavební lokalita „Výpusta“ – Police, I. etapa – I. část“ a další) zajistit napojení na veřejnou splaškovou kanalizaci převážnou většinu obyvatel a jejich nemovitostí. V současné době, před realizací projektu „Prodloužení kanalizace a vodovodu Police – k areálu ZD“ se podařilo napojit již 564 obyvatel, což je už více jak 93 % obyvatel napojených na odpovídající funkční kanalizační síť k celkovému počtu obyvatel obce Police. Veřejná kanalizační síť čítá již bezmála 3000 bm kanalizačního řadu (trasy hlavních stop) a více než 730 bm tras kanalizačních odbočení do kterých jsou nebo budou napojeny jednotlivé soukromé domovní přípojky. Obyvatelé rodinných domů, kteří nejsou napojeni na tento fungující kanalizační systém řeší likvidaci odpadních vod individuálním způsobem

(vlastní domovní čistírna odpadních vod, jímka na vyvážení). Dešťové vody budou v max. míře jímány a využívány k užitným účelům – např. k zalévání zahrad apod.

Cílem obce Police je v tomto stoupajícím trendu počtu obyvatel připojených na veřejnou kanalizační síť nadále pokračovat a v budoucnu docílit kompletního odkanalizování celé obce, které bude mít za následek zejména zvýšení úrovně kvality životního prostředí v dané lokalitě.

Plynofikace

Obec Police je plně plynofikována od roku 1999 STL rozvodnou plynovodní sítí D110, D90, D63 a D50 z trub polyetylenových. Do rozvodné plynovodní sítě je dodáván zemní plyn z regulační stanice VTL/STL RS VII Valašské Meziříčí Za drahou 3000/2/2-440. STL rozvodná plynovodní síť je provozována pod tlakem 0,30 Mpa. Jednotlivé nemovitosti jsou zásobovány zemním plynem přes domovní regulátory AI.z.

Elektrická síť

Obec Police je zásobována el. energií ze vzdušného vedení VN 22kV č. 25, které je připojeno na rozvodnu 110/22kV ve Valašském Meziříčí, hlavním napájecím bodem pro oblast Kelečska. V případě poruchy je možné obec Police zásobovat i z vedení VN 22kV č. 31. V Policích jsou jednotlivé distribuční trafostanice DTS 5598, 5599, 5600 a 5465

(na hranici katastru Branky) napojeny na paprscích z kmenového vedení VN 22kV č. 25. Pouze trafo statek Lapač DTS 5601 je napájena ze vzdušného vedení VN 22kV č. 31 od Kladerub.

Technický stav stávajících DTS je dobrý, vyhovuje současným požadavkům s určitou rezervou při výměně traf a vyšším výkonu (mimo DTS 5599-ZD). Další rezerva je možná v případě celkové rekonstrukce trafostanic.

Rozvod NN v obci je vedena z trafostanic TR1 a TR3 převážně vzdušným vedením ALFe na betonových stožárech, přípojky NN jsou provedeny závěsnými kabely AYKYz, pouze z TR3 a TR2 jsou některé vývody provedeny kabelovým vedením. Síť NN je nutno dále rekonstruovat vč. zapojení TR2 na distribuční rozvod v obci.

Ve výhledu je nutno uvažovat s rekonstrukcí stávajících sítí NN, případně s kabelizací a okruhování sítě. V současné době se požadavky na odběr el. energie mění (el. vytápění) vzhledem k cenové politice – zvyšování cen energií, odběratelé přechází zpět na způsob vytápění pevnými palivy, resp. obnovitelnými zdroji – tepelná čerpadla, sluneční kolektory, fotovoltaické zařízení.

Ve výhledu je nutné vybudovat nové trafostanice TR5 a TR5 vč. přípojek VN 22kV a novou síť NN z těchto trafostanic. Stávající kapacita trafostanic je postačující pro současné zásobení obce el. energií.

➤ *Veřejné osvětlení*

V obci převažuje rozvod veřejného osvětlení (dále jen „VO“) venkovním vedením spolu se sítí NN. S ohledem na zvýšené požadavky na kvalitu VO došlo k celkové rekonstrukci VO s použitím moderních světelných zdrojů.

V prostoru nové výstavby bude proveden nový rozvod VO kabelovým vedením se silničními respektive parkovými ocelovými stožáry a výbojkovými či led svítidly. Nový rozvod VO bude navazovat na stávající rozvod VO v obci. U stávajícího rozvodu VO bude prováděna průběžná údržba a modernizace VO.

➤ **Ostatní**

Katastrem obce prochází optický kabel ve směru od Loučky směrem na Branky. Tento kabel je chráněn ochranným pásmem (2m). Každou investiční akci v prostoru uložení kabelu je nutno projednat s vlastníkem sítě. V roce 2019 zpracován souhlas na Výstavbu anténního stožáru navrhovatelem Optické sítě s.r.o.

Rozhlasová ústředna je umístěna na obecním úřadě. Rozvod je proveden vzdušným vedením na samostatných ocelových stožárech s reproduktory.

Možnost provedení rozvodu kabelové televize je podmíněna zájmem občanů o tento způsob šíření TV signálu. Vzhledem k možnosti poskytování i dalších služeb (internet apod.) je tento způsob zajištění signálu stále perspektivní. Je vhodné při budování rozvodu kabelové televize zřídit místní program obecního úřadu a nahradit tak místní rozhlas.

Energetika

Nadále se počítá s individuálním zajišťováním tepla a teplé užitkové vody přímo v jednotlivých objektech vlastními zdroji a současně počítá s postupným snižováním podílu klasického tuhého paliva (uhlí). Nadále se zvyšuje především podíl alternativních a obnovitelných zdrojů energií jako jsou dřevo, dřevoplyn, biomasa, bioplyn, energeticky využitelný odpad, tepelná čerpadla, ale i tzv. čisté zdroje (vítr, voda, slunce).

Jejich využití může být i v kombinaci s klasickými druhy paliva. Využívat lze i elektrickou energii a v případě plynofikace i zemní plyn.

Vybudování centrálního zdroje tepla v obci není vzhledem k charakteru a rozsahu zástavby reálné.

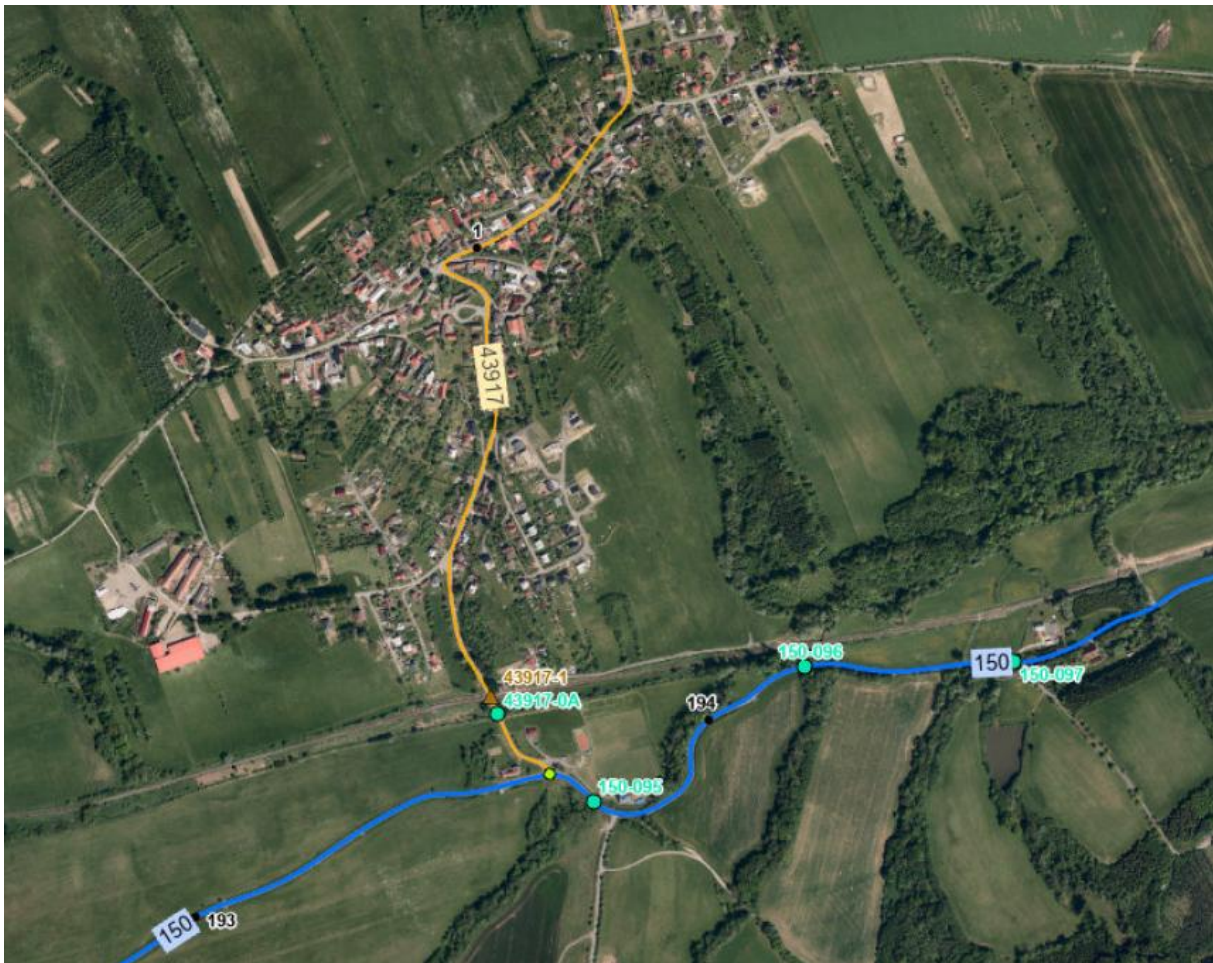
Dopravní infrastruktura

Řešeného území obce Police se dotýkají zájmy pozemní motorové dopravy ve formě silnice II. a III. třídy, místních, účelových komunikací, dopravy statické a hromadné, dále dopravy železniční, cyklistické a pěší. Území leží mimo zájmy dopravy lodní a letecké i mimo zájmy výstavby tras dálnic a silnic I. třídy.

Řešeným správním územím obce Police prochází dopravně vytížená silnice II/150 (Votice – Havlíčkův Brod – Sebranice – Prostějov – Valašské Meziříčí) a III/43917 (Police – Kelč). Silnice II/150 vede mimo zastavěné území, mimo centrum obce, silnice III/43917 má spíše obslužný význam s příamou návazností na silnice místní, účelové komunikacemi zajišťují příamou obsluhu přilehlých objektů. Obě silnice jsou v území stabilizovány a jsou v majetku Zlínského kraje a v majetkové správě příspěvkové organizace Ředitelství silnic Zlínského kraje. Koridor nové trasy výhledového vedení silnice II/150 včetně navazujících ploch dopravní infrastruktury jsou zohledněny v ÚP Police. Plochy jsou však dosud nevyužity, v nejbližších letech se s „Přeložku silnice II/150“, nepočítá.

V roce 2015 byl realizován projekt „Rekonstrukce místní komunikace „Nad Kaplí“ v obci Police“, v rámci kterého došlo k rekonstrukci jedné ze stávajících místních komunikací, včetně vybudování bezbariérového nájezdu na stávající chodník v intravilánu obce Police, která plní obslužnou funkci pro plochy občanského vybavení. V letech 2016 – 2024 proběhlo několik oprav a vybudování částí úseků komunikace např. komunikace ke klubovně nebo komunikace v lokalitě Výpusta. V následujících letech je požadována rekonstrukce dalších místních komunikací v závislosti na finančních a dotačních možnostech.

Sít' silnic v obci Police



Zdroj: Geoportál ŘSD ČR.

Celostátní sčítání dopravy 2020 se provádělo v obvyklém rozsahu na aktuální síti dálnic I. a II. třídy, silnicích I. a II. třídy a cca na 15 % silnicích III. třídy. Při aktualizaci PRO Police bylo sčítání dopravy 2025 již ukončeno, ale výsledky ještě nejsou zpřístupněny veřejnosti. Dle platných aktuálních dat celostátního sčítání dopravy na dálniční a silniční síti zpracované ŘSD ČR z roku 2020 projelo po silnici II/150 v úseku délky cca 7,3 km zasahující nezastavěnou část katastrálního území obce Police celkem 3 594 vozidel za 24 hodin. Z toho 3 071 osobních a dodávkových motorových vozidel, 484 těžkých motorových vozidel a 39 jednostopých motorových vozidel.

Obec Police by měla vytvářet podmínky pro zvyšování bezpečnosti a plynulosti dopravy, ochrany a bezpečnosti obyvatelstva a zlepšování jeho ochrany před hlukem a emisemi, s ohledem na to vytvářet v území podmínky pro environmentálně šetrné formy dopravy (např. železniční, cyklistickou apod.).

Statická doprava

Parkování a odstavování osobních vozidel mimo dobu jejich používání je třeba pro všechna zařízení občanské vybavenosti a objekty bytové výstavby zabezpečit dostatečný počet

parkovacích stání. Parkování a odstavování osobních vozidel je v řešeném území zajišťováno na plochách veřejných prostranství nebo plochách pro silniční dopravu či soukromých plochách.

Hromadná doprava

Hromadná přeprava osob na území obce je zabezpečena nejčastěji autobusovými linkami a spoji např. TQM - holding a jiných autobusových dopravců. Nejedná se o klasickou místní hromadnou dopravu, ale o dojížděku do škol, zaměstnání, nákupy či zájmovými činnostmi zejména sousedního města Valašského Meziříčí. Obec obsluhují jednak autobusové linky, které projíždí po silnici II/150 a mají na ní svou zastávku a také linky zajíždějící do centra k autobusové točně. Zastávka v centru obce, s docházkovými vzdálenostmi 300 a 500 m, tj. cca 5-10 minut docházky pokrývají téměř celé zastavěné území.

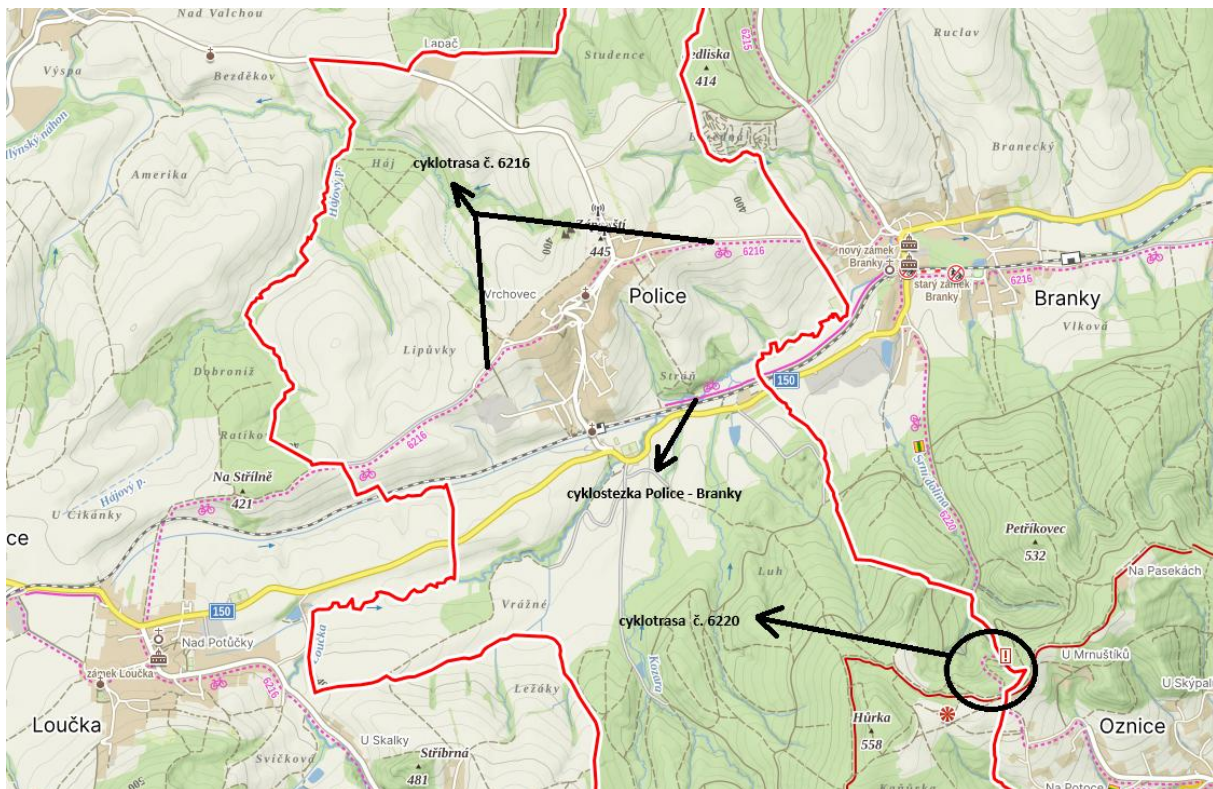
Hospodářská doprava

Zastoupena je zde částečně lesní doprava a zemědělská doprava, která je napojena na silnici a místní komunikace. Hospodářská doprava byla řešena v rámci projektu komplexních pozemkových úprav, který byl dokončen v roce 2013. V případě přeložky silnice II/150 bude část její stávající trasy převedena do sítě polních cest se smíšeným cykloprovozem.

Cyklistická doprava

Zastavěným územím obce Police prochází cyklotrasa č. 6216 (Valašské Meziříčí – Loučka – Lázy) jako součást husté sítě cyklotras mikroregionu Valašskomeziříčsko-Kelečsko po kterých se lze úspěšně dojíždět do okolních obcí a měst. Severní a jižní část katastru lehce protíná část cyklotrasy č. 6220 (Mikulůvka – Oznice – Branky). Cyklotrasy jsou většinou vedeny po polních zpevněných i nezpevněných cestách. Vzhledem k terénním podmínkám jsou pro cyklisty nejpohodlnější trasy údolními polohami podél silnice II/150, resp. podél toku Loučky. V roce 2024 byla společně s obcí Branky dokončena plánovaná výstavba cca 1,5 km dlouhého úseku cyklostezky Police – Branky, která vede od konce místní komunikace od vlakového nádraží v Policích podél železniční tratě a končí u Základní školy v obci Branky. Délka úseku cyklostezky na katastrálním území obce Police je cca 450 m.

Prioritou zůstává vybudování navazujícího cyklistického propojení Police – Loučka podél železniční tratě. Cílovým řešením z koncepce rozvoje cyklodopravy je propojit cyklistickou dopravu vedenou po cyklostezce a dále zvýšit bezpečnost cyklistů (dopravní značení, oddělení silniční a cyklistické dopravy atd.).



Zdroj: www.mapy.com, vlastní zpracování.

Železniční doprava

Správa železnic, státní organizace (dále jen SŽ), vznikla na základě zákona č. 77/2002 Sb., hospodaří s majetkem státu, který tvoří především železniční dopravní cesty a plní funkci vlastníka dráhy a oprávněného investora pro drážní stavby, zajišťuje provozování, provozuschopnost, modernizaci a rozvoj železniční dopravní cesty.

Řešeným územím je vedena jednokolejná neelektrizovaná železniční trať č. 303 Kojetín-Valašské Meziříčí, která je řazena do kategorie dráhy regionální. Trať je zařazena v seznamu tratí k prověření výhledové elektrizace. Na řešené trati vykonává funkci dopravce dva subjekty České Dráhy a Arriva s.r.o. Přímě ve středu katastru obce se nachází u trati č. 303 domek ČD, který obec v roce 2022 vykoupila do svého vlastnictví a budova železniční stanice Police u Valašského Meziříčí (přístup není řešen jako bezbariérový), která nezajišťuje odbavení, odbavení cestujících se provádí ve vlaku. Kladem však zůstává snadná dostupnost na významný železniční uzel: vlakové nádraží Valašské Meziříčí.

Pěší doprava

Provoz chodců podél místních komunikací závisí na šířce uličního prostoru a majetkových poměrech. Jednostranný a částečně oboustranný chodník je vybudovaný podél celého průtahu silnice III/43917. V roce 2019 a dalších letech proběhla navazující stavba chodníku podél silnice III/43917. Jako zkratky jsou v terénu mezi parcelami vyšlapány chodníčky, v místech výškových rozdílů doplněny schodišti. V nově navržených plochách pro bydlení se v uličním prostoru počítá s minimálně jednostranným chodníkem.

V jihovýchodní části katastru obce Police vede turisticky velmi atraktivní Cyrilometodějská stezka. Cyrilometodějská stezka známá jako evropská kulturní stezka prezentuje soubor několika tras zaměřených na putování po stopách slovanských kořenů směřujících na Velehrad z různých směrů.

5 Vybavenost obce

Přirozeným centrem dojížděky za ostatními službami je město Valašské Meziříčí (dojezd 7 km), Bystřice pod Hostýnem (21 km), Hranice na Moravě (17 km), Rožnov pod Radhoštěm (dojezd 24 km), Nový Jičín (27 km) a Vsetín (29 km).

Obec Police je zřizovatelem příspěvkové organizace:

- Základní škola a Mateřská škola Police, okres Vsetín, p.o.

a dvou organizačních složek:

- Jednotka sboru dobrovolných hasičů Police (JSDH)
- Obecní knihovna Police

Školství

V obci se nachází mateřská a základní škola, které tvoří jednu sloučenou organizaci, jejímž zřizovatelem je obec Police. Mateřská škola vznikla v roce 1948 jako součást základní školy a nejdříve fungovala jako žňový útulek. Od roku 1950 do září roku 2000 byla mateřská škola samostatným subjektem. Následně přešla opět pod základní školu. Základní škola byla v obci zřízena v roce 1859 jako jednotřídní škola. V současné době se jedná o školu dvoutřídní, jejíž součástí je od školního roku 2000/2001 také mateřská škola. Kapacita mateřské školy je 25 dětí a kapacita základní školy je 28 žáků. Součástí školy je také školní družina a školní jídelna.

Provozované činnosti škol a školských zařízení v rámci Základní školy a Mateřské školy Police, okres Vsetín, příspěvkové organizace

ZO	Druh školy/typ školského zařízení	Kapacita
108033414	Základní škola	28 žáků
150008082	Mateřská škola	25 dětí
150008104	Školní jídelna	65 stravovaných
150008112	Školní družina	28 žáků

Zdroj: *Rejstřík škol a školských zařízení, 2026.*

Po absolvování základní školy přecházejí žáci na druhý stupeň buď do města Valašské Meziříčí, nebo do sousední obce Loučka. Střední školy se pak nacházejí ve spádových městech jako je Valašské Meziříčí, Rožnov pod Radhoštěm a Vsetín.

Nejbližší základní umělecká škola se nachází v sousedním městě Kelč, kde působí pobočka ZUŠ Alfréda Radoka se sídlem ve městě Valašské Meziříčí, jejímž zřizovatelem je Zlínský kraj (v ORP působí další pobočky ještě v obcích Lešná a Zašová). V území působí také ZUŠ B-Art, o.p.s. se sídlem v obci Zašová. Jedná se o soukromou základní uměleckou školu s pobočkou ve městě Valašské Meziříčí.

Zdravotnictví

V obci Police se nenachází žádné zdravotnické zařízení. Občané navštěvují praktického lékaře pro dospělé a praktického lékaře pro děti a dorost v sousedních obcích. Praktický lékař pro dospělé má stanoveny ordinační hodiny v sousedních obcích Branky, Loučka, Kelč a Kunovice. Praktická lékařka pro děti a dorost pak působí v určené dny v obci Loučka a ve městě Valašské Meziříčí.

Za zubním lékařem, gynekologem a dalšími specialisty, stejně jako do lékáren, dojíždí občané obce především do města Kelč a Valašské Meziříčí, kde se nachází také spádová nemocnice, která je soukromou nemocnicí provozovanou společností AGEL, a.s.

Sociální a související služby

Sociální služby občanům obce Police poskytují zejména Diakonie Valašské Meziříčí a Charita Valašské Meziříčí. Charitativní pečovatelská služba Kelč působí v území od roku 2003 a zaměřuje se na péči o seniory a dospělé od 19 let věku se zdravotním a sociálním znevýhodněním přímo v jejich domácím prostředí. Mezi nabízené služby patří zejména zajištění péči o vlastní osobu, pomoc při osobní hygieně, přepravu jídla, péči o domácnost, doprovody (pošta, lékař, škola, zaměstnání, veřejné instituce), dovoz a odvoz, popř. pobyt u osamělého klienta. Mimo obce Police působí Charitativní pečovatelská služba Kelč v regionu zahrnujícím další obce Kelč, Komárovice, Kladeruby, Choryně, Lhota u Choryně, Kunovice, Loučka, Podolí, Němetice, Lázy, Lhotka u Kelče, Babice a Branky.

Z hlediska pobytových služeb jsou nejvíce využívány spádově nejbližší služby, mezi které patří:

- domov se zvláštním režimem pod Diakonií Valašské Meziříčí (Hospic Citadela ve Valašském Meziříčí)
- domov pro seniory provozovaný Institutem Krista Velekněze v Choryni
- domov se zvláštním režimem pro seniory Sociálních služeb Vsetín, p.o. (domov pro seniory Rožnov pod Radhoštěm)

Přehled hlavních poskytovatelů sociálních a souvisejících služeb využívaných občany obce Police:

- Diakonie Valašské Meziříčí (odborné sociální poradenství, domov se zvláštním režimem pro osoby s Alzheimerovou chorobou a jinými typy demencí)
- pobočný spolek Občanská poradna Pod křídly (odborné sociální poradenství)
- Andělé Stromu života, p.s. (mobilní hospic)
- Charita Valašské Meziříčí (centrum sociálně-materiální pomoci, pečovatelská služba Kelč, sociálně aktivizační služby pro rodiny s dětmi SaSanky)
- Centrum ÁČKO, p.s. (odborné sociální poradenství)
- Sociální služby Vsetín, p.o. (domov se zvláštním režimem Rožnov pod Radhoštěm)
- Institut Krista Velekněze, z.s. (domov pro seniory Panny Marie Královny)

Od roku 2019 je obec Police zapojena do společného programu kofinancování sociálních a souvisejících služeb v Mikroregionu Valašskomeziříčsko-Kelečsko.

Služby

V obci se nachází jeden obchod se smíšeným zbožím, jejímž provozovatelem je COOP JEDNOTA, spotřební družstvo ve Vsetíně. Nejbližší nákupní centra jsou pak soustředěna ve městě Valašské Meziříčí. V obci se také nachází jedno restaurační zařízení.

Poštovní služby zajišťuje pobočka České pošty v obci Branky (pobočka České pošty se sídlem ve městě Kelč). Nejbližší bankovní instituce (mimo Českou poštu) sídlí ve městě Valašské Meziříčí, přičemž nejbližší bankomat se nachází ve městě Kelč. Zde sídlila také pobočka České spořitelny, a.s. Nový Jičín, která však byla zrušena.

V obci působí veřejná knihovna, jejímž zřizovatelem je obec Police. Knihovna je umístěna v budově obecního úřadu v zasedací místnosti a je veřejnosti přístupná jeden den v týdnu po dobu dvou hodin.

V obci se nachází rovněž místní pohostinství s letní zahrádkou a kulturním sálem s možností uspořádání rodinných oslav, svateb, pohřebních hostin, výročních schůzí i plesů a dalších kulturních akcí.

Obec Police spadá pod obvodní oddělení Policie České republiky se sídlem ve městě Kelč.

Sport



V obci funguje Tělovýchovná jednota Police (TJ Police), jejíž provoz je podporován z rozpočtu obce. Jedná se o 3 oddíly – fotbalový, jezdecký a cyklistický. TJ Police vlastní fotbalové hřiště se zázemím.



Kultura, památky a spolková činnost

Mezi památky, které se nacházejí na území obce, patří zejména Kaple Božského srdce Páně a Památník odboje a obětem obou světových válek.



V obci funguje kulturní spolek Klenot, který pořádá tradiční kulturní akce jako například vodění medvěda, plení tatarů, škračení vajec, stavění a kácení Máje, apod. Dále zde dlouhodobě působí Sbor dobrovolných hasičů a Myslivecký spolek Jasenec-Police.

Mimo to byl v obci založen ochotnický Divadelní spolek Neřešto. Členové svým představením „Sluha 2 pánů“ obráží a baví občany i okolní obce a vyprodali dokonce velký sál Kulturního zařízení města Valašské Meziříčí.



Bydlení

Obec Police má venkovský charakter s příjemným harmonickým bydlením v členitém terénu s převažující zástavbou rodinných domů, kterých je dle aktuálních statistik 219 z celkem 315 budov (v roce 2020 celkem 199 rodinných domů z celkového počtu 294 budov). S určitým propadem následují počty budov bez čísla popisného/čísla evidenčního se způsobem využití jiná stavba v počtu 49 a se způsobem využití zemědělská stavení v počtu 19 objektů. V obci se nachází pouze jeden bytový dům se čtyřmi bytovými jednotkami.

Obec s výstavbou nových bytových domů v blízké budoucnosti nepočítá. Existuje však, v případě příznivých finančních zdrojů obce, dotačních možnostech a volných prostorů, možnost/vize výstavby např. sociálních bytů (startovacích bytů pro mladé rodiny, pečovatelské byty pro seniory apod.). S ohledem na charakter území jsou dle možností řešeny kapacity zástavby rodinných domů.

Aktuální statistické údaje o existenci budov v katastrálním území Police u Valašského Meziříčí (03/2026)

Typ údaje	Způsob využití	Počet
číslo popisné	bydlení	2
číslo popisné	bytový dům	1
číslo popisné	jiná stavba	2
číslo popisné	občanská vybavenost	4
číslo popisné	rodinný dům	219
číslo popisné	rodinný dům rekreační	1
bez čísla popisného/ evidenčního	doprava	1
bez čísla popisného/ evidenčního	garáž	6
bez čísla popisného/ evidenčního	jiná stavba	49
bez čísla popisného/ evidenčního	občanská vybavenost	2
bez čísla popisného/ evidenčního	občanská vybavenost	2
bez čísla popisného/ evidenčního	technická vybavenost	3
bez čísla popisného/ evidenčního	zemědělské stavení	19
rozestavěné	-	4
Celkový počet budov		315

Zdroj: ČÚZK.

6 Životní prostředí

Základní krajinná charakteristika a přírodní podmínky

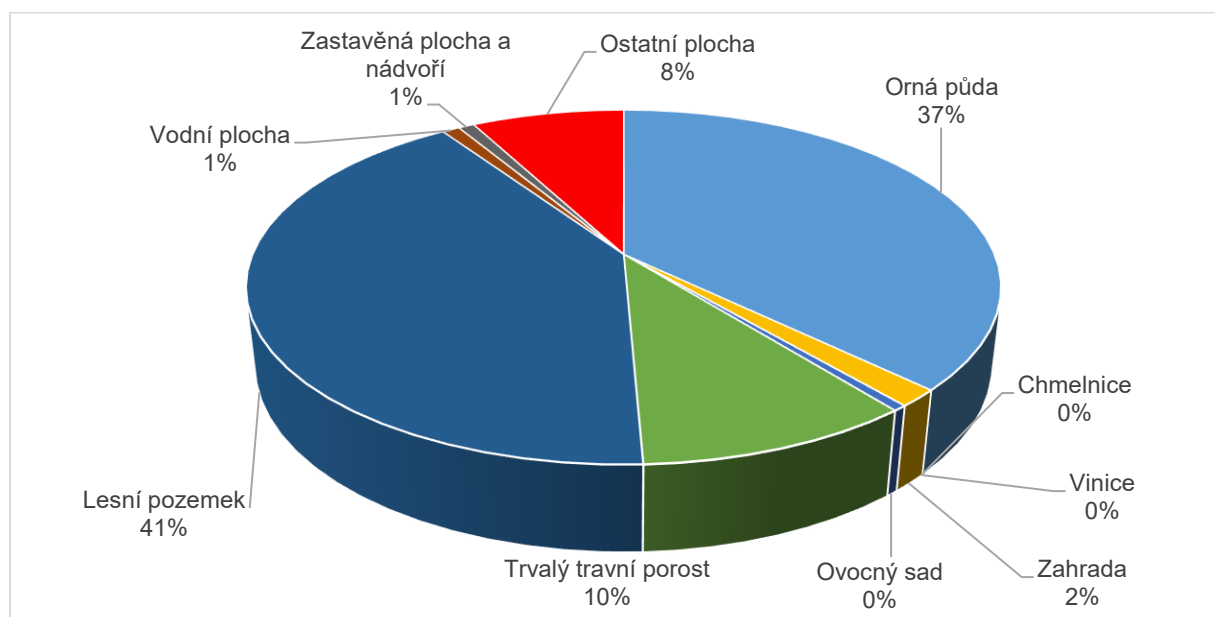
Katastrální území obce Police zasahuje do svahů Hostýnských vrchů a Kelečské pahorkatiny. Na území obce Police se nenachází žádná lokalita spadající do soustavy chráněných území evropského významu Natura 2000. Nezasahuje zde ani oblast s ochranným režimem (tzn. Chráněná krajinná oblast Beskydy). Vymezeno je zde však několik ploch označovaných za významné krajinné prvky.

Vegetaci tvoří převážně květnaté bučiny s ostrůvky horských bučin. Charakteristickým rysem okolních lesů je velké zastoupení smrků. Zastoupeny jsou zde také horské louky a pastviny.

Obcí protéká povrchový tok Loučka. Hraničním tokem je Hájový potok, který pramení severně od obce Police a teče do města Kelč. Území obce je součástí povodí Bečvy.

Bližší specifikace těchto podmínek je uvedena v kapitole 1 Území.

Struktura půdního fondu obce Police v roce 2024



Zdroj: ČSÚ, vlastní zpracování.

Z grafu uvedeného výše je patrné převážné zastoupení lesní půdy (41 %) a orné půdy (37 %) na celkové rozloze katastrálního území obce Police, která činí 1 324,40 ha. Polovinu tvoří zemědělská (653 ha) a polovinu území pak nezemědělská půda (671 ha). Kompletní struktura území je zachycena v tabulce níže.

V souvislosti s využitím půdy a jejího vlivu na životní prostředí je sledován a vyhodnocován zejména koeficient ekologické stability. Tento ukazatel udává podíl ekologicky příznivých ploch (např. lesů, zahrad ad.) a ploch zatěžujících životní prostředí (tzn. zastavěné či intenzivně zemědělsky obdělávané plochy), přičemž vyšší hodnoty tohoto ukazatele značí příznivější stav. V případě obce Police dosahuje tento koeficient dle údajů ČSÚ hodnoty 1,3. S hodnotou

v rozmezí 1,01 – 2,99 spadá obec Police do kategorie celkem vyvážené krajiny, v níž jsou technické objekty relativně v souladu s dochovanými přírodními strukturami.

Struktura území obce Police v roce 2024

Celková plocha území obce Police			1 324,4
Plocha území (ha) z toho:	Zemědělská půda	celkem	653,1
		orná půda	492,2
		chmelnice	-
		vinice	-
		zahrada	20,8
		ovocný sad	6,8
		trvalý travní porost	133,3
	Nezemědělská půda	celkem	671,3
		lesní pozemek	545,5
		vodní plocha	11,8
		zastavěná plocha a nádvoří	10,7
		ostatní plocha	103,2

Zdroj: ČSÚ.

Koeficient ekologické stability, který udává podíl ekologicky příznivých ploch (např. lesů, zahrad ad.) a ploch zatěžujících životní prostředí (tzn. zastavěné či intenzivně zemědělsky obdělávané plochy), v roce 2024 činil 1,3 %. Území obce se tak řadí mezi poměrně vyvážené krajiny, kde jsou technické objekty v relativním souladu s dochovanou přírodní strukturou.

Nakládání s odpady

Obec je vybavena cca 200 kusy popelnic, prostřednictvím kterých probíhá sběr smíšeného komunálního odpadu. Třídění odpadu probíhá prostřednictvím sběrných kontejnerů umístěných na 6 stanovištích, která umožňují separaci oddělitelných složek komunálního odpadu, a to papíru, plastů, bílého a barevného skla a nápojových kartonů. Svoz odpadu je zajišťován na základě smluvního vztahu obce se společností Skládka Bystřice, s.r.o., která provozuje skládku tuhých komunálních odpadů v Bystřici pod Hostýnem. Na území obce je umístěn také 1 stacionární kontejner na malé spotřebiče Elektrowin.

Obec je zapojena do systému EKO-KOM, v rámci kterého je zajišťován zpětný odběr a následné využití odpadů z obalů. Obec tak získává nárok na odměnu vypočítanou na základě vykázaného množství druhů a způsobu nakládání s využitelnými složkami vytríděných komunálních odpadů. Průměrná výše příjmu obce za sběr a svoz odpadů od společnosti EKO-KOM v posledních třech letech činila 83 000 Kč za rok.

Nebezpečný a velkoobjemový odpad od občanů je svážen 2x ročně taktéž společností Skládky Bystřice, s.r.o.

V roce 2012 se obec zapojila do projektu Svazku obcí Mikroregion Valašskomeziříčsko-Kelečsko a byl zde zaveden systém separace biologicky rozložitelného odpadu, kdy bylo pořízeno 90 kusů kompostérů poskytnutých domácnostem do bezplatného užívání. V rámci následujících dvou projektů tohoto svazku obcí zaměřených na rozšíření systému separace BRO byly dopořizeny ještě další kompostéry pro domácnosti v obci Police, a to 70 kusů domácích kompostérů o objemu 1 050 l v roce 2018 a 30 kusů domácích kompostérů v roce 2019 a 2024. V obci je umístěna také 1 hnědá popelnice a 1 velkoobjemový kontejner, který se přesouvá mezi sběrnými stanovišti, dle předem daného harmonogramu.

Od ledna 2020 obec zavedla také další rozšíření možností třídění odpadů pro své občany, a to pytlový sběr plastů umožňující třídění této složky komunálního odpadu přímo u jeho producentů. Svoz průhledných pytlů s plasty probíhá 1x měsíčně. Pytle na plast jsou občanům distribuovány zdarma až do schránky. Tímto jsou občané motivováni k intenzivnějšímu a kvalitnějšímu třídění této separovatelné složky, což povede k postupnému snižování množství smíšeného komunálního odpadu, který by byl následně ukládán na skládku.

Ekologická rizika a hrozby

Dlouhodobým problémem je stará ekologická zátěž, a to zavezená skládka komunálního odpadu v lokalitě Cimbál. Dne 5. května 2012 proběhlo v obci referendum týkající se zřízení odpadového centra v lokalitě Pískovny (Nad Revírem), v rámci kterého se proti tomuto návrhu vyjádřilo 226 občanů z celkového počtu 375 hlasujících (81% účast).

Potenciální zatížení území z hlediska životního prostředí představovala těžba nevyhrazeného nerostu písku, která do 31.12.2016 probíhala v těžebním areálu ve východní části katastrálního území obce Police, při hranicích s obcí Branky na Moravě. V roce 2017 probíhala revitalizace území firmou VAST TERCIA, spol. s r.o.

Z hlediska hrozeb jsou pro obce zásadní mimo jiné ty způsobené extrémními povětrnostními podmínkami a náhlými extrémními změnami počasí. S ohledem na polohu obce v blízkosti vodního toku Loučka zasahuje katastrální území záplavové území. To je však vymezeno mimo samotné centrum obce. V bezprostředním ohrožení je zástavba sportovní infrastruktury (hřiště a zázemí TJ Police) na okraji obce. Území obce Police se zákresem záplavového území je znázorněno níže (vizualizace záplavového území nejvyšší úrovně Q500).



Záplavová území ve vztahu k území obce Police



Zdroj: <https://voda.gov.cz/>.

7 Správa obce

Obecní úřad a jeho kompetence

Správu obce zajišťuje Obecní úřad Police se sídlem Police 142, 756 44 Loučka, který disponuje dvěma zaměstnanci. Starostou obce je Michal Havran, místostarostou Jiří Stříteský. V obci je voleno pouze Zastupitelstvo obce, které má méně než 15 členů a není tedy volena Rada obce.

Zastupitelstvo obce se sestává z 11 zastupitelů, mezi které ve volebním období 2022 až 2026 patří:

- Michal Havran - starosta
- Jiří Stříteský - místostarosta
- Bc. Martin Bajcar
- Ing. Josef Černoch
- Ing. Štěpán Černoch
- Lubomír Hohl
- Miroslav Kašík
- Petr Pelc
- Markéta Stříteská
- Bc. Eva Štochelová
- Milan Vrba

Zřízeny jsou 2 výbory zastupitelstva, dle zákona č. 128/2000 Sb., o obcích, jejichž kompetence jsou definovány zákonem.

Finanční výbor - provádí kontrolu hospodaření s majetkem a finančními prostředky obce a plní také další úkony, kterými je výbor pověřen zastupitelstvem obce.

Členové finančního výboru obce:

- Miroslav Kašík - předseda
- Ing. Josef Černoch - člen
- Bc. Eva Štochelová - člen

Kontrolní výbor – kontroluje plnění usnesení zastupitelstva obce, dodržování právních předpisů ostatními výbory a obecním úřadem na úseku samosprávy a plní také další kontrolní úkony, ke kterým byl výbor pověřen zastupitelstvem obce.

Členové kontrolního výboru obce:

- Milan Vrba - předseda
- Bc. Martin Bajcar - člen
- Petr Pelc - člen

Dále jsou zde ustanoveny 2 poradní orgány starosty obce, a to:

Stavební a zemědělská komise

- Ing. Štěpán Černoch - předseda
- Bc. Martin Bajcar – člen

- Ing. Josef Černoch – člen
- Lubomír Hohl - člen
- Karel Hlavica - člen

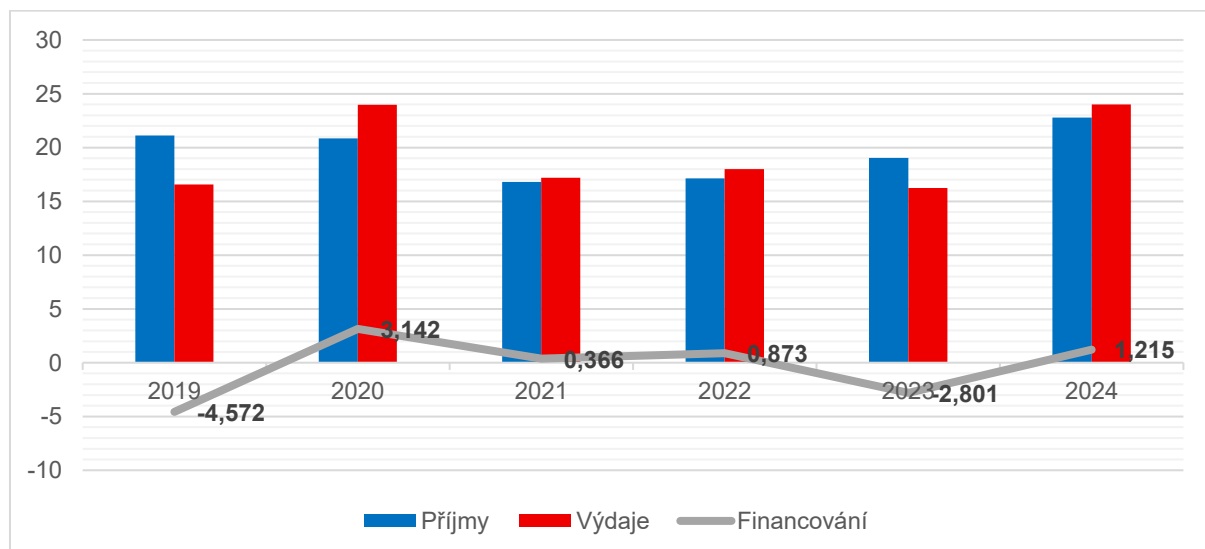
Kulturní a sociální komise

- Markéta Stříteská – předsedkyně
- Jana Hricišinová – člen
- Jakub Kelnar – člen
- Petra Němcová – člen
- Petr Pelc – člen
- Justýna Tydlačková – člen
- Renata Vajglová - člen

Hospodaření obce

Obec Police vykazuje poměrně stabilní hospodaření i přes rostoucí výši financování, tedy zvyšující se záporné saldo mezi příjmy a výdaji. Ve sledovaném období let 2019 až 2024, zachyceném v grafu níže, dochází od roku 2022 k převisu výdajů nad příjmy a je tak využíváno přebytků hospodaření z minulých let (prostředky na účtech obce z minulých let). Z dlouhodobého hlediska je možné konstatovat, že hospodaření obce je v dobré kondici. Za hlavní ukazatel rozpočtové odpovědnosti je Ministerstvem financí ČR brán a sledován podíl dluhu k průměru příjmů (tedy míra zadluženosti obce), kterou má obec Police na úrovni 4,15 % (ukazatel by neměl překročit 60 %).

Vývoj rozpočtu obce Police v letech 2019 až 2024 (v mil. Kč)



Zdroj: <https://monitor.statnipokladna.gov.cz/>, vlastní zpracování.

Obec je plátcem DPH.

Výše příjmů a výdajů v letech sledovaného období dle jednotlivých tříd druhového třídění rozpočtové skladby je zachycena v tabulce níže.

Bilance rozpočtu obce Police v letech 2019 až 2024 (v mil. Kč)

	2019	2020	2021	2022	2023	2024
Daňové příjmy	10	9	10	12	13	13
Nedaňové příjmy	5	2	2	3	3	4
Kapitálové příjmy	1	0	0	0	1	1
Přijaté transfery	5	10	4	2	2	5
Příjmy celkem	21	21	17	17	19	23
Běžné výdaje	15	18	13	13	15	13
Kapitálové výdaje	2	6	4	5	1	11
Výdaje celkem	17	24	17	18	16	24
Bilance příjmů a výdajů	4	-3	0	-1	3	-1

Zdroj: <https://monitor.statnipokladna.gov.cz/>, vlastní zpracování.

Výše příjmů a výdajů v letech sledovaného období dle jednotlivých tříd druhového třídění rozpočtové skladby je zachycena v tabulce výše. Stablními příjmovými položkami jsou daňové a nedaňové příjmy, především tedy daně z příjmu fyzických a právnických osob. Mezi výdaji převažují výdaje běžné zahrnující zejména provozní výdaje na zajištění chodu samosprávy a služeb obyvatelům, které však ve sledovaném období mírně klesly. Kapitálové výdaje, které jsou spojeny s realizací větších investičních akcí, v průběhu let kolísaly dle realizovaných projektů. Nejvyšší hodnoty dosáhly v roce 2024 (11 386 123,68 Kč). V roce 2025 se obec Police dostává opět do kladného výsledku hospodaření, kdy dle dat před schválením závěrečného účtu jsou vykazovány příjmy ve výši 20,557 mil. Kč a výdaje ve výši 19,676 mil. Kč.

Vnější vazby obce

Obec je aktivním členem tří dobrovolných svazků obcí.

Od roku 2001 je součástí **Dobrovolného svazku obcí Mikroregion Valašskomeziříčsko-Kelečsko**. Obec Police patří mezi jeho zakládající členy. K hlavnímu poslání tohoto svazku patří rozvoj meziobecní spolupráce v rámci svazku, koordinace a společné řešení problémů členských obcí, podpora rozvoje cestovního ruchu, podpora venkovské turistiky, podpora řešení dopravní obslužnosti v obcích, společná péče o památky a další aktivity.

Obec je dále členem **Svazku obcí pro hospodaření s odpady - Bystřice pod Hostýnem**. Toto sdružení bylo zřízeno účelově a zaměřuje se na provádění činností souvisejících se sběrem, výkupem, dopravou a likvidací odpadů.

Obec je součástí také **Sdružení měst a obcí Východní Moravy**, které se zaměřuje na spolupráci a koordinaci záměrů v oblasti kultury, hospodářství a sociálního rozvoje členských obcí, usiluje o zlepšování životního prostředí a problémů s tím souvisejících, podporuje rozvoj turistiky a cestovního ruchu v regionu, formování společného postupu samosprávy při prosazování společných zájmů, koordinaci využívání zahraniční pomoci, spolupráci se sdruženími samospráv i mimo vlastní region působnosti s důrazem na sousední regiony České republiky a příslušné příhraniční regiony Slovenské republiky atd.

Kromě svazků obcí se obec angažuje také v místní akční skupině. Do roku 2023 byla obec členem Místní akční skupiny Kelečsko-Lešensko-Starojicko, jejímž sídlem byl Obecní úřad Police. Poté došlo ke schválení vstupu obce do **Místní akční skupiny Rožnovsko, z.s.** Jedná

se o občanské sdružení zabývající se ekonomickou, kulturní, společenskou a správní činností, péčí o přírodu a krajinu a trvale udržitelným rozvojem daného území.

Partnerskou spoluprací obec navazuje s obcí Police v Kraji Vysočina (pošta Police u Jemnice). K navázání partnerství došlo v roce 2008. Spolupráce je rozvíjena zejména v oblasti kultury a sportu. Oficiálně není navázána spolupráce s žádným tuzemským ani se zahraničním městem či obcí, mimo výše uvedená sdružení.

V roce 2020 se obec stala součástí Národní sítě zdravých měst České republiky - sdružení aktivních měst, obcí a regionů v Česku s mezinárodní certifikací Světové zdravotní organizace OSN – Zdravá obec Police.

Komunikace s občany

Komunikace s občany je řešena několika způsoby tak, aby vyhovovala všem zájemcům o informace bez ohledu na věková či jiná omezení. Kromě osobního kontaktu s občany (kancelář OÚ, zasedání zastupitelstev, veřejné schůze, kulturní akce apod.) jsou informace sdělovány:

- na fyzické úřední desce – od roku 2021 elektronická úřední deska umístěná v centru obce na místě původní vývěsky
- na webových stránkách obce www.obecpolice.cz
- v Polickém zpravodaji (vydávaném měsíčně)
- na facebookovém profilu Obec Police
- na instagramovém profilu Obec Police

A.2 Východiska pro návrhovou část

Výsledky dotazníkového šetření

Pro zpracování programu rozvoje obce, který převezmou za své nejen zvolení zástupci obce, ale také samotní občané, bylo v období od 8. září 2025 do 26. září 2025 realizováno dotazníkové šetření. Jeho cílem bylo zjištění názorů a postojů občanů na život v obci Police a na směřování jejího dalšího rozvoje a také získání informací o případné změně vnímání života v obci Police oproti výsledkům šetření z roku 2020. Získáno bylo celkem 56 vyplněných dotazníků (snížení zájmu oproti roku 2020, kdy bylo získáno 91 vyplněných dotazníků), z toho 32 dotazníků bylo vyplněno elektronicky a 24 vyplněných dotazníků bylo odevzdáno v tištěné podobě.

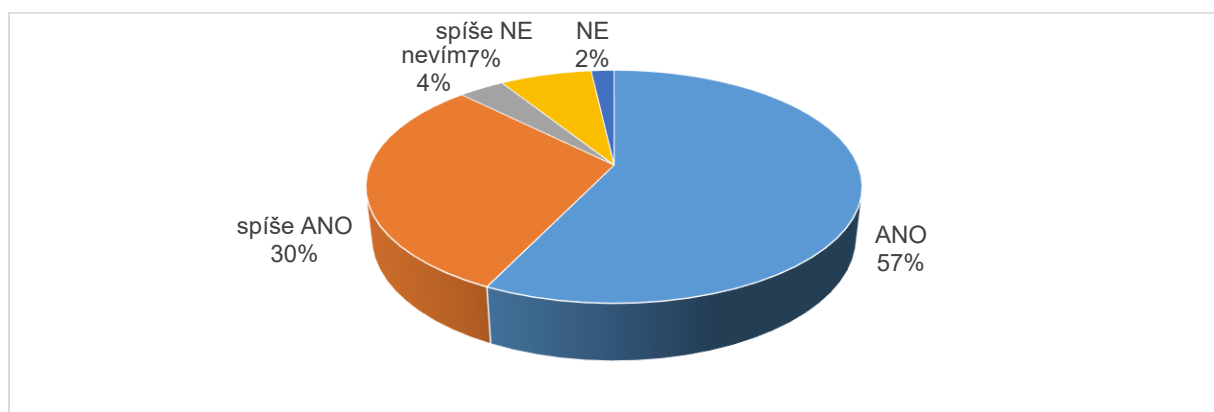
Mezi nejhůře hodnocené oblasti patří dostupnost služeb – poštovní, bankovní apod. (66 % nespokojených respondentů), nákupní možnosti (nespokojeno 36 % občanů – zhoršení vnímání oproti roku 2020) a nabídka pracovních míst (36 % nespokojených občanů, ale 59 % dotázaných nedokážou posoudit).

Kladně bylo naopak hodnoceno odpadové hospodářství obce (spokojeno 93 % občanů), čistota obce (94 % spokojených respondentů), práce obecního úřadu (uvedlo 91 % respondentů – výrazné zlepšení oproti roku 2020), bezpečnost v obci a celkový vzhled obce (shodně 89 %) nebo oblast bezpečnost bezmotorové dopravy (pěší, cyklodoprava – 82 % spokojených dotázaných).

Za největší problémy dotázaní občané označili chybějící služby (20 respondentů), dostupnost lékařské péče (16 odpovědí) nebo kulturní vyžití (12 osob) či stav komunikací (10 odpovědí).

I přes tyto problémy jsou občané obce Police celkově s životem zde spokojeni. Celkovou spokojenost vyjádřilo 87 % občanů (82,4 % respondentů v roce 2020), kteří se do šetření spokojenosti zapojili.

Celková spokojenost občanů s životem v obci Police



Zdroj: Výsledky dotazníkového šetření spokojenosti občanů 2025.

Kompletní výsledky dotazníkového šetření jsou uvedeny v příloze č. 1 tohoto dokumentu. Výstupy šetření se spolu se závěry analytické části staly podkladem pro aktualizaci návrhové části tohoto programu a jejich shrnutí je obsaženo v níže uvedené SWOT analýze. Ta uvádí také faktory, jejichž působení může v následujících letech znamenat příležitost pro další rozvoj obce nebo naopak tento rozvoj ohrozit.

SWOT analýza

<p>Silné stránky</p> <ul style="list-style-type: none"> - Kladný celkový přírůstek obyvatelstva - Zájem o přesídlení do obce (významný migrační směr v rámci ORP Valašské Meziříčí) - Dostupné školské zařízení s vytiženou kapacitou - Rozmanitý spolkový život - Uspokojivá dostupnost sociálních služeb - Geografická blízkost k centrům Mikroregionu Valašskomeziříčsko-Kelečsko (Valašské Meziříčí, Kelč) - Napojení na silniční i vlakovou dopravu - Zastavěné území napojené na kanalizaci, ČOV a plyn - Zavedený systém separace BRO - Vysoký koeficient ekologické stability (převažující podíl zelených ploch) - Napojení na varovný a vyznamovací systém - Schválený územní plán obce - Aktivní zapojení v organizacích sdružujících obce 	<p>Slabé stránky</p> <ul style="list-style-type: none"> - Omezené nákupní možnosti - Chybějící služby v obci (pošta, lékař ad.) - Chybějící ubytovací kapacity - Chybějící prostor pro kulturní a společenský život - Absence napojení na významné dopravní tahy - Existence staré ekologické zátěže na území obce (zavezená skládka v lokalitě Cimbál) - Zhoršená celková kvalita ovzduší vzhledem k imisním limitům pro ochranu zdraví - Nedostatečná administrativní kapacita pro realizaci rozvojových záměrů
<p>Příležitosti</p> <ul style="list-style-type: none"> - Rozvoj turistického potenciálu - Podmínky pro rozvoj cyklo dopravy (sport, doprava do zaměstnání, cestovní ruch) - Využití lokality Hučál - Vybudování protipovodňového poldru - Zlepšení ekonomiky obce otevřením dobývacího prostoru - Využití příležitostí v rámci MAS Rožnovsko - Zapojení do společných projektů Mikroregionu Valašskomeziříčsko-Kelečsko a MAS Rožnovsko 	<p>Hrozby</p> <ul style="list-style-type: none"> - Vystěhování ekonomicky aktivních obyvatel za prací - Ztráta zájmu občanů o dění v obci - Zhoršující se trend v oblasti zaměstnanosti - Nízký zájem občanů o rozvoj spolkového života - Omezené možnosti dopravní obslužnosti obce - Nedostatek finančních prostředků pro realizaci rozvojových záměrů obce a snižování daňových příjmů obcí

B. Návrhová část

B.1 Strategická vize

Základním krokem k nastartování dlouhodobého efektivního rozvoje obce Police je definování strategické vize, která stanovuje požadovaný stav, jehož má být realizací cílených akcí dosaženo. Přínos pro naplňování stanovené vize se tak stane primárním kritériem pro rozhodování o realizaci jednotlivých opatření, která mají směřovat k harmonickému rozvoji obce.

Vize obce Police: SPOKOJENÝ OBČAN

Vize obce Police vychází z přesvědčení, že občané obce jsou nejdůležitějšími aktéry života v obci a udávají jeho konečnou podobu. Spokojenost občanů je ovlivňována celou řadou faktorů dotýkajících se tak v podstatě všech oblastí rozvoje obce, a to od investičních potřeb (např. stav komunikací, technická infrastruktura obce ad.), až po potřeby neinvestiční (např. zajištění kvalitního vzdělávání v obci, rozvoj spolkového života atd.). Snahou je tak vytvořit z obce Police příjemné místo pro život.

Navazujícím krokem je stanovení cesty k dosažení tohoto stavu, tedy definice cílů, kterých má být postupně dosaženo, a dále také konkrétních opatření a aktivit s vymezením jejich předpokládané doby realizace, nákladovosti a rozdělením kompetencí.

B.2 Cíle, opatření a aktivity na období let 2026 až 2030

Cíl	Opatření	Aktivita	Důležitost	Předpokládané období realizace	Odpovědnost	Předpokládané náklady (tis. Kč)	Předpokládaný zdroj financování
1. Podpora ekonomického rozvoje a kvality života	1.1 Obnova a rozvoj občanské vybavenosti	Rekonstrukce obecního kulturního zařízení	střední	2029-2030	ZO/starosta obce	30 000	externí a vlastní (KRZ, MMR, MAS, IROP)
		Rekonstrukce drážního domku	vysoká	2026-2028	ZO/starosta obce	2 000	externí a vlastní (KRZ, MMR, MAS, IROP)
		Rekonstrukce a změna užívání budovy vlakové zastávky	střední	2026-2030	ZO/starosta obce	2 000	externí a vlastní (KRZ, MMR, MAS, IROP)
		Rekonstrukce obecního úřadu	střední	2028-2030	ZO/starosta obce	7 000	externí a vlastní (MMR)
		Rekonstrukce hasičské zbrojnice	střední	2028-2030	ZO/starosta obce	6 000	externí a vlastní (MV, IROP, MAS)
		Přístavba budovy školy/školky	střední	2028-2030	ZO/starosta obce	6 000	externí a vlastní (IROP, MAS, MMR)
		Rekonstrukce klubovny	střední	2026-2030	ZO/starosta obce	2 000	externí a vlastní (KRZ, MMR, MAS, IROP)

Cíl	Opatření	Aktivita	Důležitost	Předpokládané období realizace	Odpovědnost	Předpokládané náklady (tis. Kč)	Předpokládaný zdroj financování
		Výkup objektu fojtství	nízká	2026-2030	ZO/starosta obce	750	vlastní
		Instalace kamerového systému k ochraně obecního majetku a zachování pořádku na veřejných prostranstvích	vysoká	2026-2030	starosta obce	100	vlastní
		Rekonstrukce technického zázemí obce	střední	2026-2030	ZO/starosta obce	500	vlastní
	1.2 Revitalizace veřejných prostranství	Revitalizace zahrady u obecního kulturního zařízení	vysoká	2026-2030	ZO/starosta obce	3 000	externí a vlastní (KRZ, MAS, OPŽP)
		Revitalizace veřejného prostranství u vlakové zastávky	vysoká	2026-2030	ZO/starosta obce	1 000	externí a vlastní (KRZ, SFŽP/NPŽP)
		Opravy opěrných zdí v obci	vysoká	2028-2030	ZO/starosta obce	5 000	externí a vlastní (MMR, KRZ)
		Vybudování místa pro odkládání odpadu	střední	2028-2030	ZO/starosta obce	1 000	externí a vlastní (KRZ, MAS-SZP, OPŽP)



Cíl	Opatření	Aktivita	Důležitost	Předpokládané období realizace	Odpovědnost	Předpokládané náklady (tis. Kč)	Předpokládaný zdroj financování
	1.3 Obnova a rozvoj technické infrastruktury a podmínek pro rozvoj bydlení	Prodloužení inženýrských sítí Rozsocháči - splašková kanalizace včetně čerpací stanice	střední	2026-2030	ZO/starosta obce	3 000	externí a vlastní (KRZ, MZE, OPŽP)
		Prodloužení inženýrských sítí - dešťová kanalizace, místní komunikace - Hluboček - II. etapa	střední	2027-2030	ZO/starosta obce	2 000	externí a vlastní (KRZ, MMR)
		Zasíťování pozemků - splašková kanalizace, dešťová kanalizace, vodovod - Výpusta	střední	2026-2030	ZO/starosta obce	3 500	externí a vlastní (KRZ, MMR)
2. Rozvoj dopravní infrastruktury a podpora bezpečnosti dopravy	2.1 Obnova a rozvoj infrastruktury pro motorovou dopravu	Rekonstrukce stávající komunikace - Výpusta	vysoká	2026-2030	ZO/starosta obce	3 000	externí a vlastní (MMR, KRZ)
		Výstavba místní komunikace - Výpusta - II. etapa	vysoká	2026-2030	ZO/starosta obce	3 000	
		Rekonstrukce stávající komunikace - Hučál (u Lasového)	vysoká	2026-2028	ZO/starosta obce	3 000	externí a vlastní (MMR, KRZ)
		Rekonstrukce stávající komunikace	vysoká	2026-2030	ZO/starosta obce	2 000	externí a vlastní (MMR, KRZ)



Cíl	Opatření	Aktivita	Důležitost	Předpokládané období realizace	Odpovědnost	Předpokládané náklady (tis. Kč)	Předpokládaný zdroj financování
		- Horní Hučál (č.p. 8., 9, 10, 11)					
		Rekonstrukce s propojením MK Hluboček - II. etapa	vysoká	2026-2030	ZO/starosta obce	4 000	externí a vlastní (MMR, KRZ)
		Rekonstrukce propojení u OÚ	střední	2026-2030	ZO/starosta obce	200	externí a vlastní (MMR, KRZ)
		Výstavba komunikace pod transformátorem k obecní stodole	vysoká	2026-2030	ZO/starosta obce	2 000	externí a vlastní (KRZ)
		Vybudování příjezdové komunikace do stavební lokality Výpusta	vysoká	2026-2030	ZO/starosta obce	2 000	externí a vlastní (KRZ)
		Vybudování parkovacích míst u OÚ	střední	2028-2030	ZO/starosta obce	1 000	externí a vlastní (KRZ, MMR)
		Vybudování odstavného parkoviště (u vlakového zastávky)	vysoká	2026-2030	ZO/starosta obce	3 000	externí a vlastní (MMR, KRZ)

Cíl	Opatření	Aktivita	Důležitost	Předpokládané období realizace	Odpovědnost	Předpokládané náklady (tis. Kč)	Předpokládaný zdroj financování
		Vybudování nové autobusové zastávky u silnice II/150 včetně dopravního napojení	vysoká	2026-2030	ZO/starosta obce	2 500	externí a vlastní (KRZ, MMR)
		Rekonstrukce zastávek hromadné dopravy	střední	2027-2028	ZO/starosta obce	2 000	externí a vlastní (KRZ, MMR, MAS)
		Rekonstrukce točny	střední	2026-2030	ZO/starosta obce	10 000	
		Rekonstrukce lesní cesty Obvodová	vysoká	2026-2027	ZO/starosta obce	5 500	externí a vlastní (SZP, MAS-SZP)
		Rekonstrukce lesních cest a svážnic	vysoká	2026-2027	ZO/starosta obce	1 100	externí a vlastní
	2.2 Obnova a rozvoj infrastruktury pro nemotorovou dopravu	Výstavba cyklostezky směr Loučka	vysoká	2027-2028	ZO/starosta obce	10 000	externí a vlastní (IROP, SFDI)
		Výstavba chodníku od vlakové stanice k hřišti a autobusové zastávce včetně vybudování přechodu a rekonstrukce stávajícího chodníku	vysoká	2026-2030	ZO/starosta obce	7 000	externí a vlastní (SFDI, KRZ, MMR)

Cíl	Opatření	Aktivita	Důležitost	Předpokládané období realizace	Odpovědnost	Předpokládané náklady (tis. Kč)	Předpokládaný zdroj financování
3. Podpora vzdělávání, kultury, sportu a komunitního života	3.1 Podpora a rozvoj školního a mimoškolního vzdělávání	Obnova vybavení školní kuchyně	vysoká	2026-2030	ZO/starosta obce	1 000	externí a vlastní (MAS-SZP, MŠMT, KRZ)
		Zapojení do projektu Místní akční plán rozvoje vzdělávání v ORP Valašské Meziříčí V	vysoká	2026-2028	starosta obce/ředitelka školy	9	externí a vlastní (DSO - OP JAK)
	3.2 Podpora a rozvoj komunitního života	Pravidelná finanční podpora místních spolků	vysoká	2026-2030	ZO/starosta obce	1 000	vlastní
	3.3 Obnova a rozvoj sportovního zázemí	Venkovní posilovna pro seniory a mládež	vysoká	2030	ZO/starosta obce	1 000	externí a vlastní (KRZ, MMR, MAS)
4. Ochrana přírody a zkvalitňování životního prostředí	4.1 Podpora zavádění energeticky úsporných opatření	Dobudování FVE na obecních budovách (OÚ, škola, hasičská zbrojnice apod.)	vysoká	2027-2028	ZO/starosta obce	3 000	externí a vlastní (SFŽP/NPŽP, OPŽP)
		Zlepšení tepelně-technických vlastností budovy OÚ	vysoká	2028-2030	ZO/starosta obce	15 000	externí a vlastní (SFŽP/NPŽP, OPŽP, MMR)
	4.2 Podpora biodiverzity a	Alej života	vysoká	2026-2030	ZO/starosta obce	80	vlastní

Cíl	Opatření	Aktivita	Důležitost	Předpokládané období realizace	Odpovědnost	Předpokládané náklady (tis. Kč)	Předpokládaný zdroj financování
	péče o přírodu a krajinu	Revitalizace lokality Hučál	střední	2026-2030	ZO/starosta obce	1 500	externí a vlastní (SFŽP/NPŽP, OPŽP, KRZ, AOPK)
		Revitalizace rybníku na Kozafě	střední	2026-2030	ZO/starosta obce	2 000	externí a vlastní (SFŽP/NPŽP, OPŽP, KRZ, AOPK)
		Obnova a údržba lesních porostů po kůrovcové kalamitě	střední	2026-2030	ZO/starosta obce	5 000	externí a vlastní (SZP, SFŽP)
	4.3 Zlepšování kvality vod a snižování rizika povodní	Výstavba protipovodňového Poldru pro ochranu před povodní pro obce Branky a Poličná v katastru obce Police	střední	2026-2030	ZO/starosta obce/vedení obcí zahrnutých do navržených opatření	40 000	externí a vlastní (OPŽP)
5. Zachování kulturního a přírodního bohatství a rozvoj cestovního ruchu	5.1 Obnova sakrálních staveb	Obnova božích muk a křížů na území obce	střední	2026-2030	ZO/starosta obce	400	externí a vlastní (SZP, MAS-SZP)
		Rekonstrukce krytiny Kaple Božského srdce	střední	2028-2030	ZO/starosta obce	4 000	externí a vlastní (KRZ, SZP)
	5.2 Podpora propagace obce	Zpracování publikace o obci	střední	2026-2030	ZO/starosta obce	150	vlastní

Cíl	Opatření	Aktivita	Důležitost	Předpokládané období realizace	Odpovědnost	Předpokládané náklady (tis. Kč)	Předpokládaný zdroj financování
		Pravidelná aktualizace dění v obci na webových stránkách a sociálních sítích obce	vysoká	2026-20300	starosta obce	100	vlastní
		Podpora zavádění jednotné vizuální identity obce	vysoká	2026-2030	starosta obce	20	vlastní
	5.3 Zatraktivnění obce	Obnova techniky pro správu a údržbu obce	vysoká	2026-2030	ZO/starosta obce	700	externí a vlastní (MMR, KRZ, MAS, SZP)
		Pořízení vyřezávaného Betlému	vysoká	2026	starosta obce	85	vlastní

Cíle, opatření a aktivity realizované v období do roku 2025

Cíl	Opatření	Aktivita	Období realizace	Náklady (tis. Kč)
1. Kvalitní dopravní infrastruktura a bezpečná doprava	1.1 Oprava a výstavba místních komunikací	Komunikace u klubovny	2022	1 788
		Rekonstrukce komunikace pod klubovnou	2022	2 380
		Rekonstrukce stávající komunikace před OÚ	2021 - 2025	53
		Obnova místní komunikace v obci Police (Hluboček) - I. etapa	2025	2780
		Rekonstrukce lesních svážnic	2022-2025	600
	1.3 Vybudování cyklostezky, včetně souvisejícího značení a mobiliáře	Vybudování cyklostezky Police – Branky podél železniční tratě	2024	3 965
2. Obnova a rozvoj obecního majetku a kvalitní technická infrastruktura	2.1 Pasportizace obecního majetku	Pasport místních komunikací	2020	38
		Pasport veřejné zeleně	2025	22
		Pasport veřejného osvětlení	2023	10
		Pasport dopravního značení	2020	12
	2.3 Rozšíření sítí	Prodloužení inženýrských sítí Hluboček - dešťová kanalizace, komunikace - I. etapa	2024	3 913

Cíl	Opatření	Aktivita	Období realizace	Náklady (tis. Kč)
		Prodloužení splaškové kanalizace a vodovodního řadu, Police	2023	569
	2.4 Informační značení	Informační tabule a značení v obci	2019	11
	2.5 Revitalizace území	Výkup objektu - dům u nádraží ČD	2022	95
		Zpevněné plochy pro kontejnery na třídění odpadu	2025	700
	2.6 Zefektivnění veřejné správy a komunikace směrem k občanům	Zavedení elektronických nástrojů komunikace veřejné správy s veřejností	2024	227
3. Kvalitní školství a bohatý spolkový život	3.1 Podpora školního vzdělávání	Zapojení do Místního akčního plánu pro rozvoj vzdělávání IV	2023-2025	-
	3.2 Zlepšení vybavenosti školy	Dovybavení učeben školy	2025	0
	3.4 Zkvalitnění sportovní infrastruktury	Dobudování zázemí víceúčelového hřiště	2021	50
		Obnova víceúčelového hřiště	2025	1400
		Hřiště u Obecního úřadu Police	2021	1 516
	3.5 Podpora komunitního života	Pravidelná finanční podpora místních spolků	2021 - 2025	1 000

Cíl	Opatření	Aktivita	Období realizace	Náklady (tis. Kč)
		Dopravní automobil pro JSDHO Police	2025	1 336
		Nové prostředky požární ochrany pro JSDH Police	2024	312
4. Ochrana přírody a zkvalitnění životního prostředí	4.1 Revitalizace veřejné zeleně	Stromořadí pod točnou	2019-2022	318
		Revitalizace okolí kaple v k.ú. Police	2020-2023	486
	4.4 Zkvalitnění odpadového hospodářství	Zlepšení vzhledu stanovišť pro kontejnery na tříděný odpad	2025	800
		FVE na ČOV	2024-2025	600
5. Bezpečná obec	5.2 Zavedení kamerového dohlížecího systému	Instalace kamerového systému v obci	2024-2025	20
		Výměna pouličního osvětlení	2023	1000
6. Zachování kulturního dědictví a rozvoj cestovního ruchu	6.4 Podpora propagace obce	Modernizace webových stránek obce	2024	57
		Pravidelná aktualizace dění v obci na webových stránkách	2021 - 2025	100

B.3 Podpora realizace programu

Výše uvedená strategická část Programu rozvoje obce byla zpracována na základě východisek analytické části a výsledků dotazníkového šetření realizovaného mezi občany obce Police. Tvorba tohoto dokumentu podléhala primárnímu dohledu starosty obce a byla projednána také s orgány obce a jejími občany. Realizace PRO Police po jeho schválení zastupitelstvem spadá do gesce starosty obce, který se stává garantem PRO Police. Inicie realizace jednotlivých opatření je pak ponechána na odpovědných osobách, které jsou definovány v bodě B.2 strategické části dokumentu. Schválený dokument je v tištěné podobě k dispozici na Obecním úřadě Police a v elektronické verzi je zveřejněn na webových stránkách obce www.obecpolice.cz.

Monitoring naplňování Programu rozvoje obce Police

Hodnocení plnění plánovaných aktivit Programu rozvoje obce Police bude probíhat vždy v období od ledna do března každého roku následujícího po prvním roce platnosti schváleného PRO Police. Monitoring realizovaných a nerealizovaných aktivit spadá do povinností garanta programu, který může tento úkol delegovat na místostarostu obce, účetního pracovníka obce či jiného pověřeného pracovníka.

Aktualizace Programu rozvoje obce Police

Aktualizace dokumentu v návaznosti na nové potřeby a podněty z území spadají do kompetencí garanta Programu rozvoje obce Police, který může rozhodnout také o rozšíření či zpřesnění návrhové části dokumentu. Aktualizace a doplnění návrhové části již nepodléhají schválení zastupitelstvem obce. Aktualizovaná verze Programu rozvoje obce bude vždy zveřejněna na webových stránkách obce www.obecpolice.cz.

Přílohy

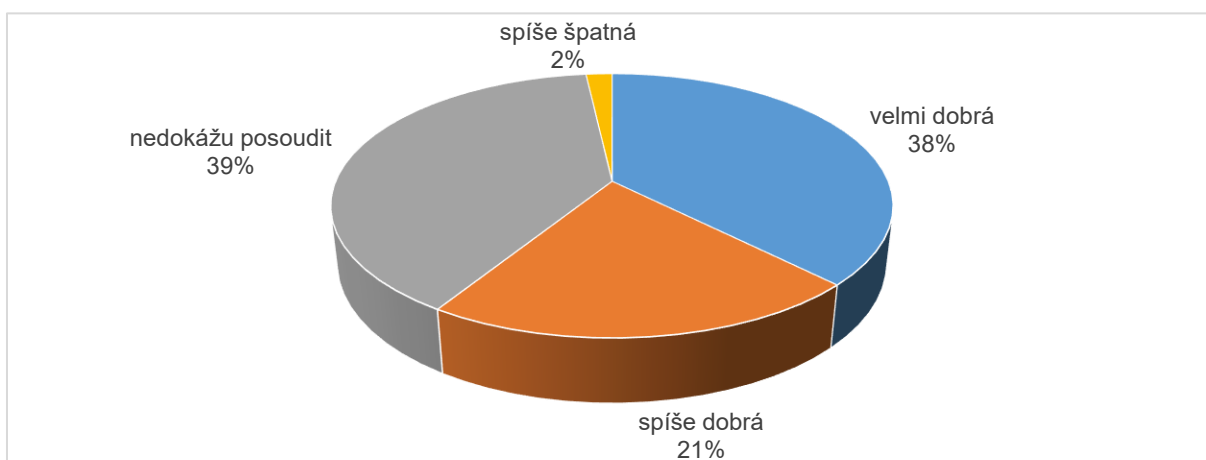
Příloha č. 1: Výsledky dotazníkového šetření

A. Zhodnocení současného stavu

A.1 Jak hodnotíte úroveň následujících oblastí

Kvalita mateřské školy

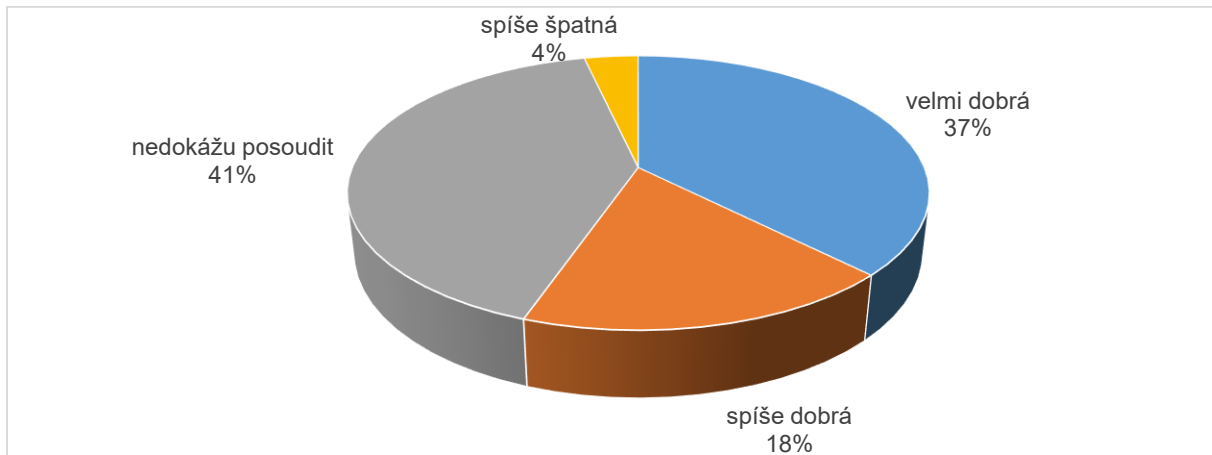
hodnocení	počet
velmi dobrá	21
spíše dobrá	12
nedokážu posoudit	22
spíše špatná	1
velmi špatná	0



V hodnocení kvality mateřské školy v obci Police došlo stejně jako při srovnání předchozích období ke zlepšení oproti šetření v roce 2020 (velmi dobrá 28 % a spíše dobrá 24 %).

Kvalita základní školy

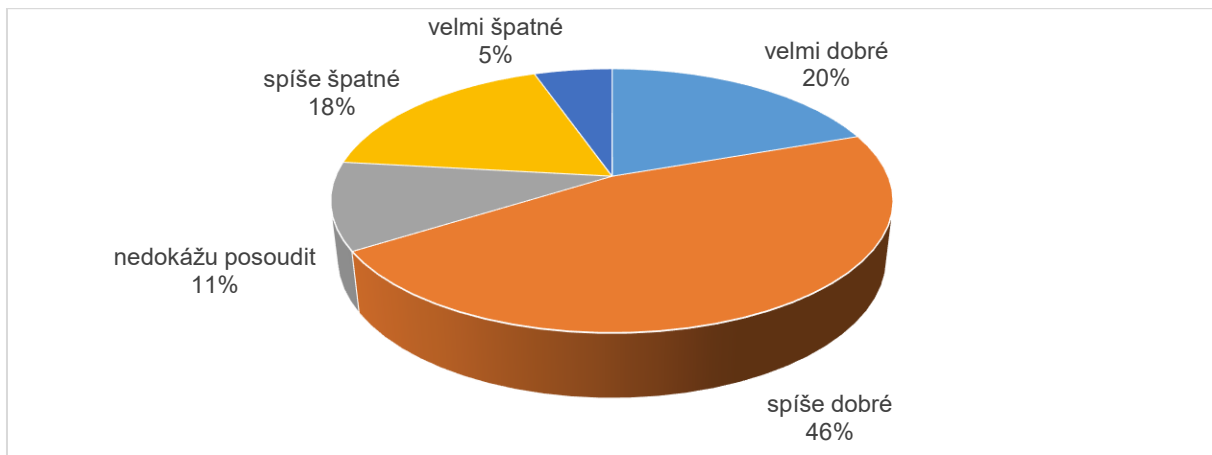
hodnocení	počet
velmi dobrá	21
spíše dobrá	10
nedokážu posoudit	23
spíše špatná	2
velmi špatná	0



Zde je nedošlo k výrazné změně vnímání kvality oproti roku 2020 (velmi dobrá 25 %, spíše dobrá 25 %).

Možnosti kulturního vyžití

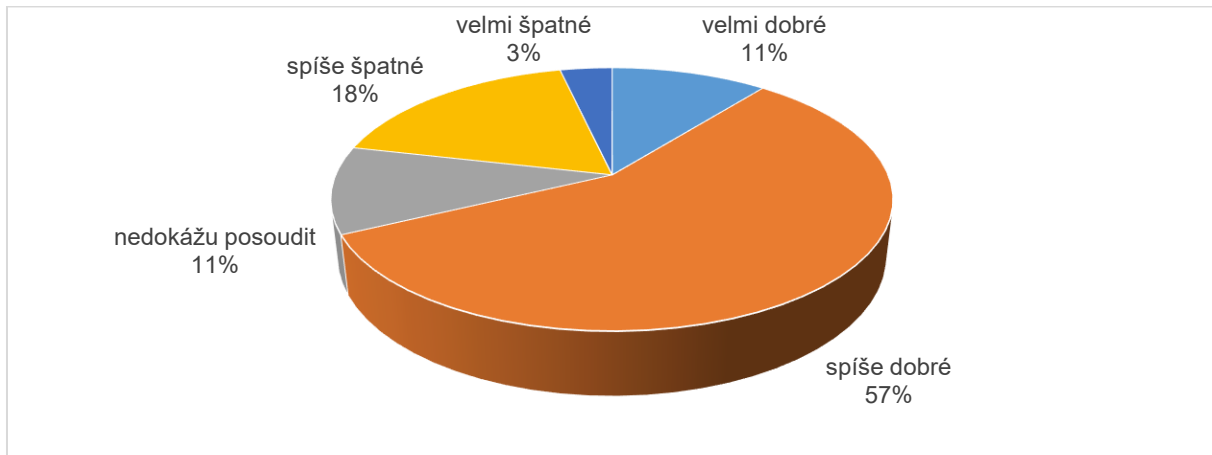
hodnocení	počet
velmi dobré	11
spíše dobré	26
nedokážu posoudit	6
spíše špatné	10
velmi špatné	3



V této oblasti nedošlo k výrazné změně vnímání kvality oproti roku 2020 (velmi dobré 10 %, spíše dobré 50 %).

Možnosti sportovního vyžití

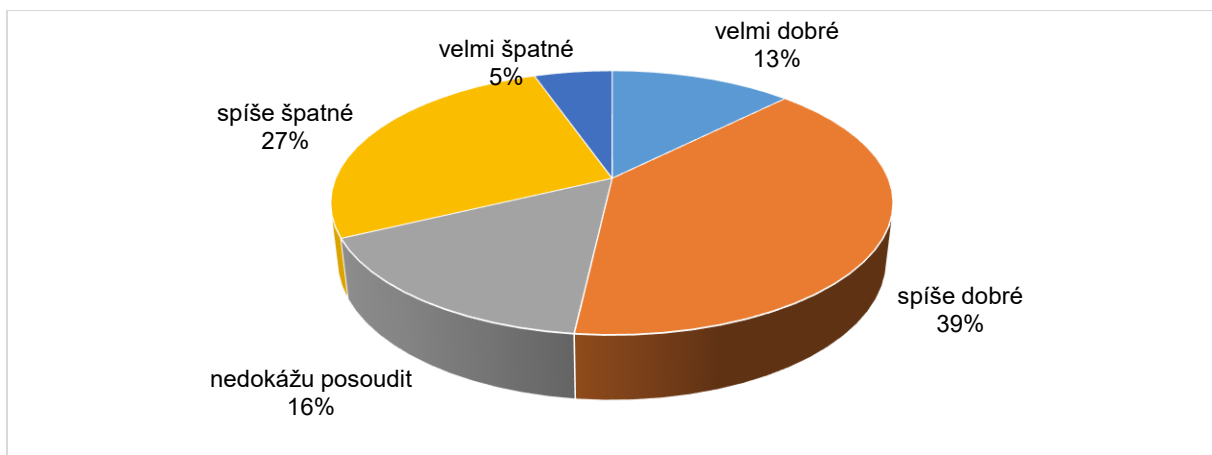
hodnocení	počet
velmi dobré	7
spíše dobré	22
nedokážu posoudit	9
spíše špatné	15
velmi špatné	3



V této oblasti došlo ke zlepšení vnímání možností sportovního vyžití oproti roku 2020 (velmi dobré 12 %, spíše dobré 35 %).

Možnosti volnočasového vyžití

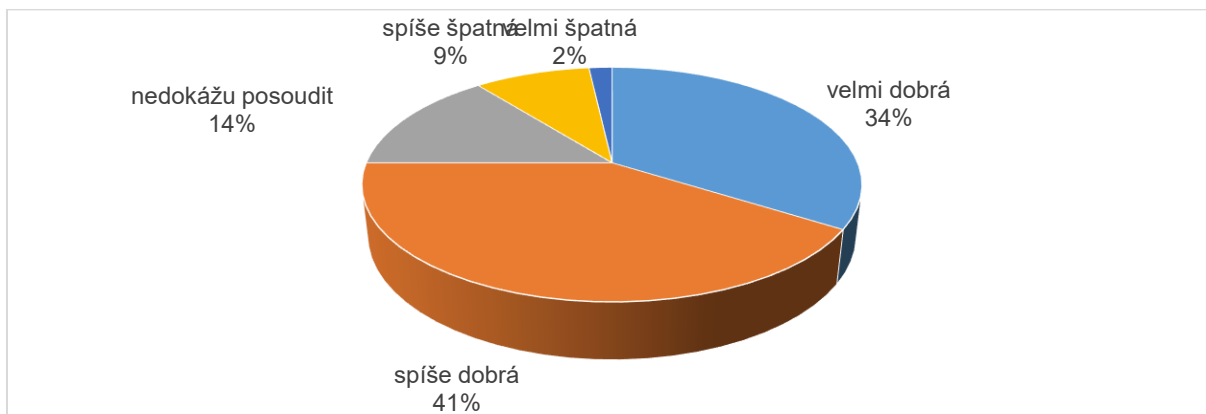
hodnocení	počet
velmi dobré	7
spíše dobré	22
nedokážu posoudit	9
spíše špatné	15
velmi špatné	3



Zde došlo k mírnému zlepšení oproti roku 2020 (velmi dobré 10 %, spíše dobré 29 %).

Činnost spolků a sdružení

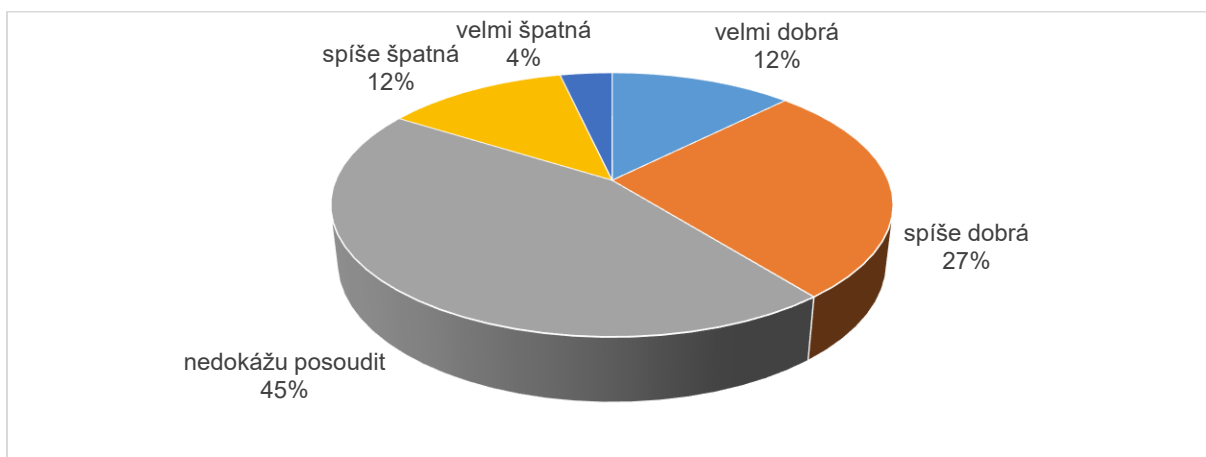
hodnocení	počet
velmi dobrá	19
spíše dobrá	23
nedokážu posoudit	8
spíše špatná	5
velmi špatná	1



V této oblasti nedošlo k zásadní změně vnímání (velmi dobrá 34 % a spíše dobrá 45 %).

Dostupnost sociálních služeb

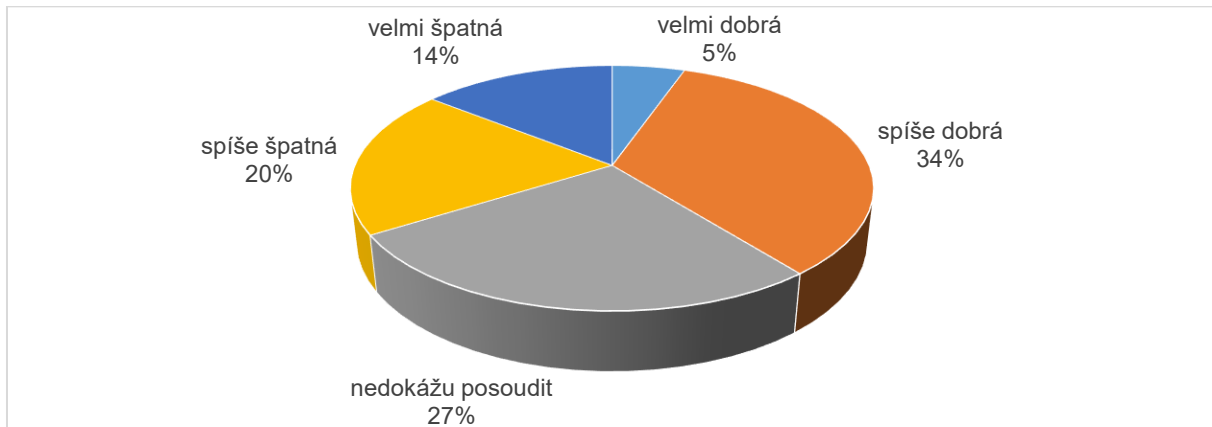
hodnocení	počet
velmi dobrá	7
spíše dobrá	15
nedokážu posoudit	25
spíše špatná	7
velmi špatná	2



Při hodnocení této oblasti převládá nemožnost posouzení, respondenti tedy nemají dostatečné informace k hodnocení této otázky. Vnímání se však oproti roku 2020 příliš nezměnilo (velmi dobrá 6 % a spíše dobrá 27 %).

Dostupnost zdravotních služeb

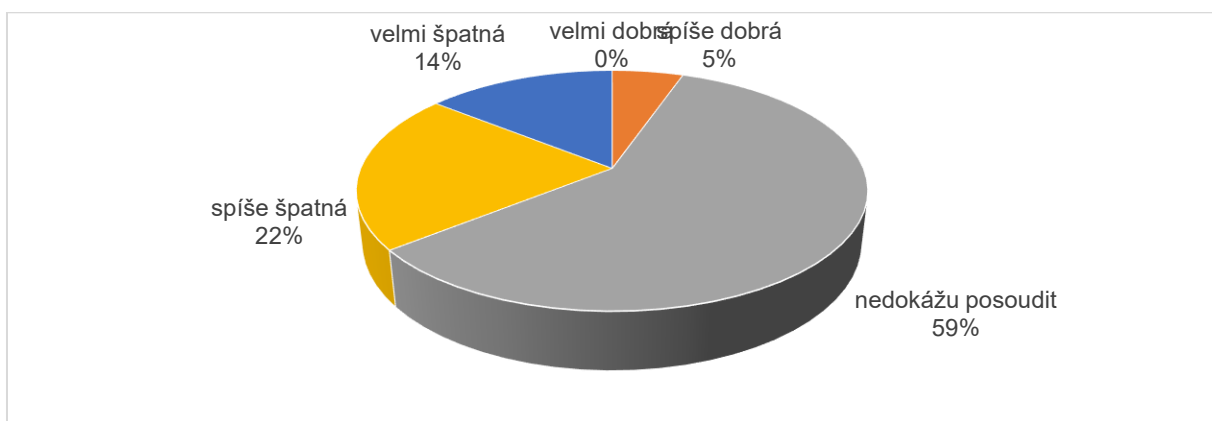
hodnocení	počet
velmi dobrá	3
spíše dobrá	19
nedokážu posoudit	15
spíše špatná	11
velmi špatná	8



V této oblasti došlo ke zvýšení počtu kladných hodnocení (v roce 2020 velmi dobrá 1 % a spíše dobrá 24 %), nicméně došlo také ke snížení počtu nespokojených hodnocení na úkor kategorie nedokážu posoudit (spíše špatná 34 % a velmi špatná 22 %).

Nabídka pracovních míst

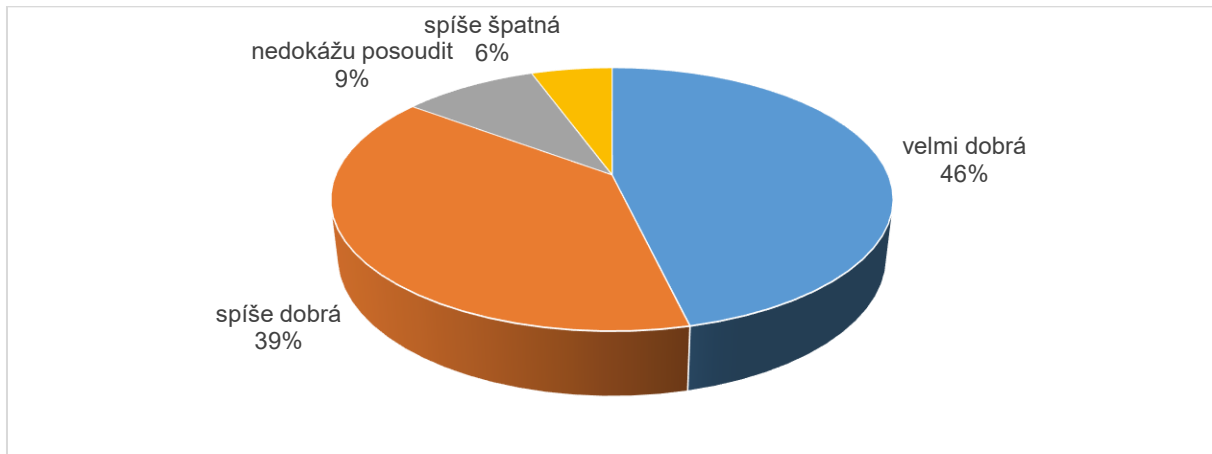
hodnocení	počet
velmi dobrá	0
spíše dobrá	3
nedokážu posoudit	33
spíše špatná	12
velmi špatná	8



Nabídka pracovních míst je dlouhodobě špatně hodnocena. Nejedná se však o oblast, kterou by obec byla schopná zásadněji ovlivnit.

Dopravní dostupnost hromadnou dopravou

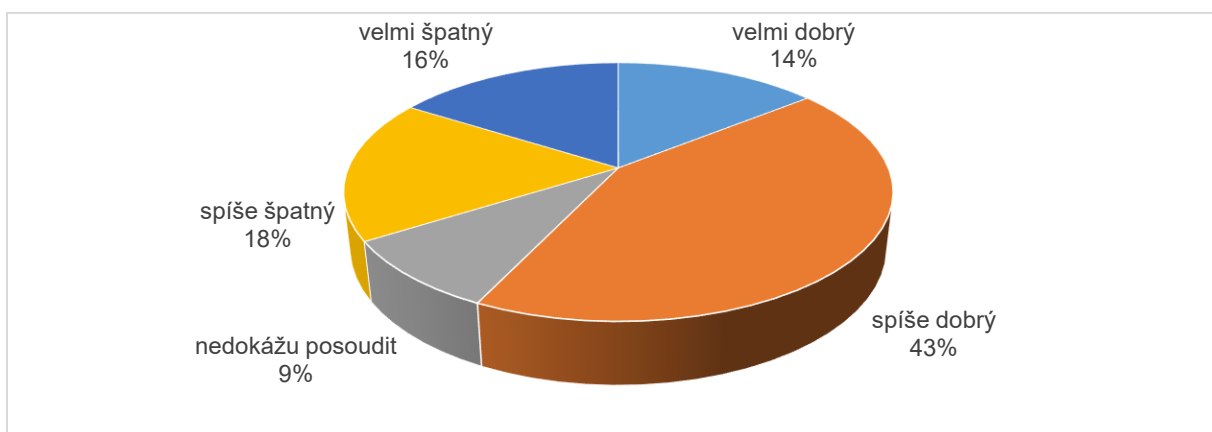
hodnocení	počet
velmi dobrá	25
spíše dobrá	21
nedokážu posoudit	5
spíše špatná	3
velmi špatná	2



V této oblasti došlo k výraznému zlepšení vnímání (v roce 2020 velmi dobrá 17 % a spíše dobrá 41 %).

Stav zastávek hromadné dopravy (autobus, vlak)

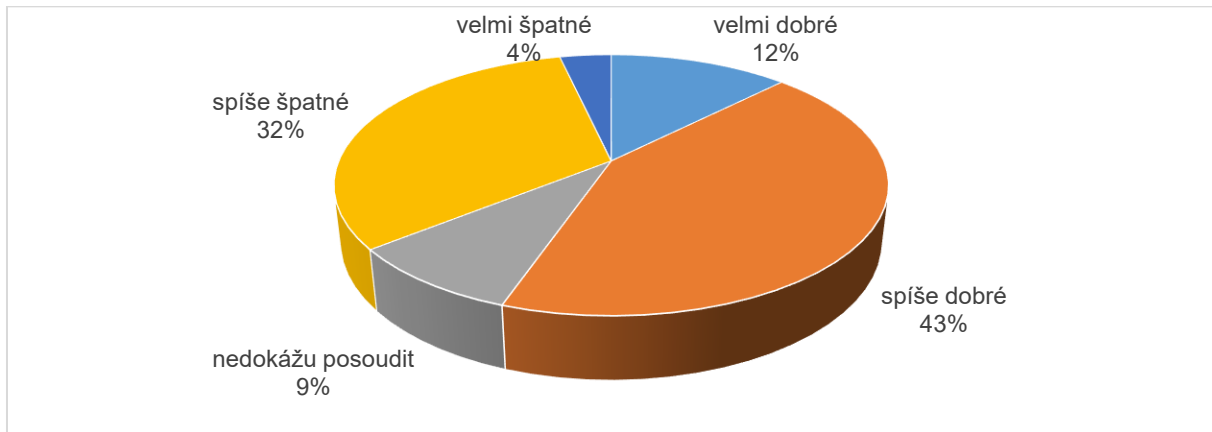
hodnocení	počet
velmi dobrý	8
spíše dobrý	24
nedokážu posoudit	5
spíše špatný	10
velmi špatný	9



V této oblasti došlo k výraznému zlepšení vnímání oproti roku 2020 (spíše dobrý 20 % a velmi dobrý 5 %).

Nákupní možnosti

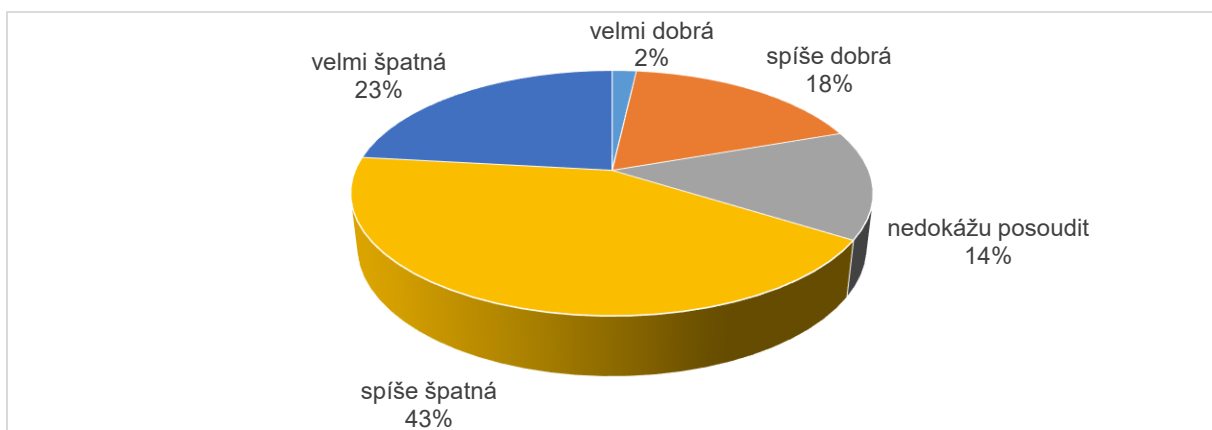
hodnocení	počet
velmi dobré	7
spíše dobré	24
nedokážu posoudit	5
spíše špatné	18
velmi špatné	2



Nákupní možnosti jsou hodnoceny hůře než v roce 2020 (velmi dobré 12 % a spíše dobré 55 %, velmi špatné 12 %, spíše špatné 15 %).

Dostupnost služeb – poštovní, bankovní atd.

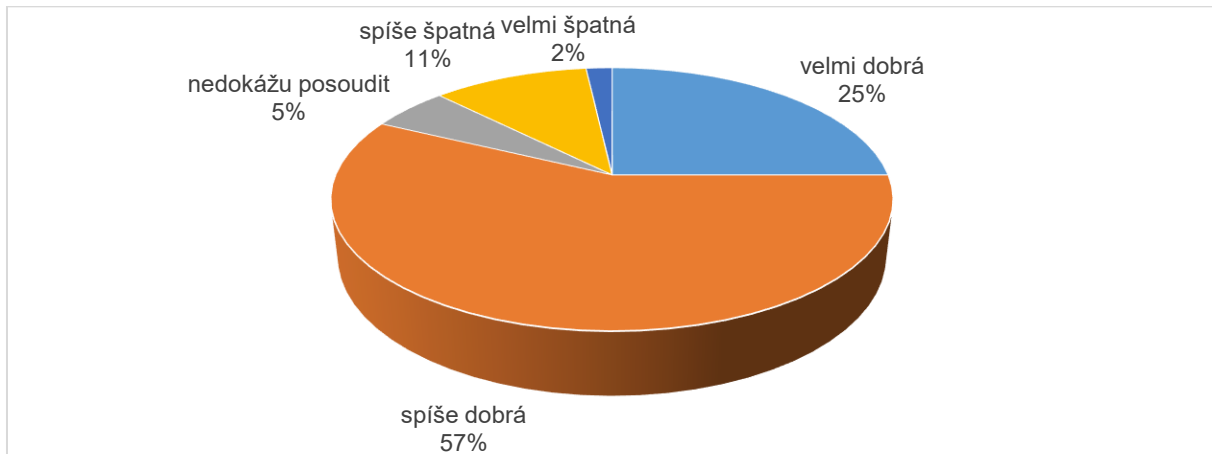
hodnocení	počet
velmi dobrá	1
spíše dobrá	10
nedokážu posoudit	8
spíše špatná	24
velmi špatná	13



Tato oblast patří dlouhodobě k hůře hodnoceným (velmi dobrá 0 %, spíše dobrá 16 %, spíše špatná 42 %, velmi špatná 33 %).

Bezpečnost bezmotorové dopravy (pěší, cyklodoprava)

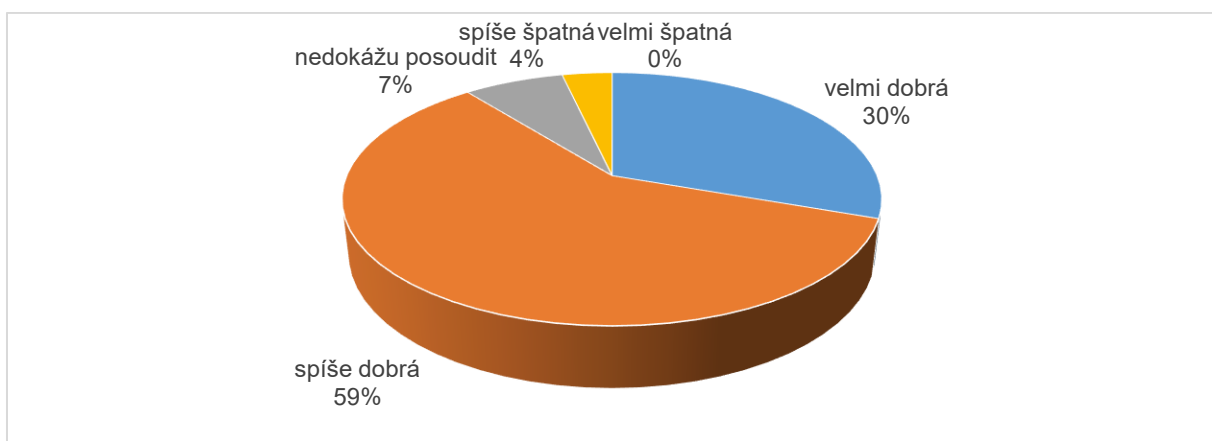
hodnocení	počet
velmi dobrá	14
spíše dobrá	32
nedokážu posoudit	3
spíše špatná	6
velmi špatná	1



Bezpečnost bezmotorové dopravy je vnímána výrazně lépe než v roce 2020 (velmi dobrá 3 % a spíše dobrá 33 %).

Bezpečnost v obci

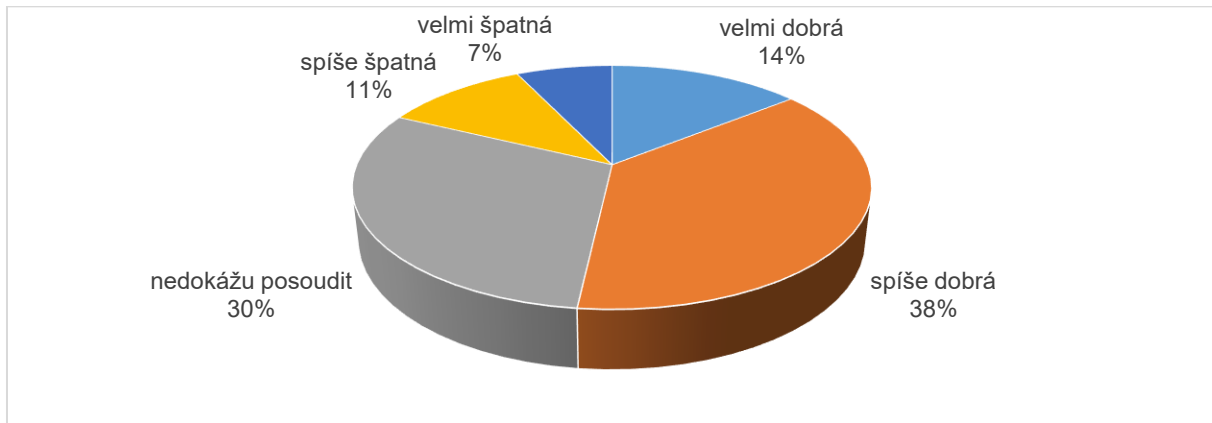
hodnocení	počet
velmi dobrá	17
spíše dobrá	33
nedokážu posoudit	4
spíše špatná	2
velmi špatná	0



Bezpečnost v obci je další výrazně lépe hodnocenou oproti roku 2020 (velmi dobrá 13 % a spíše dobrá 62 %).

Dostupnost bydlení / možnost výstavby rodinných domů

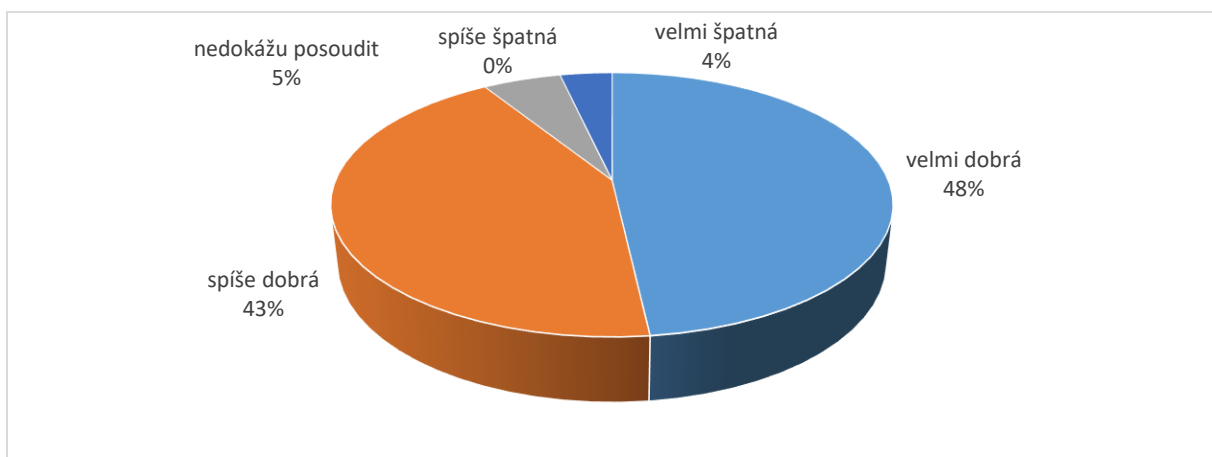
hodnocení	počet
velmi dobrá	8
spíše dobrá	21
nedokážu posoudit	17
spíše špatná	6
velmi špatná	4



Jedná se o oblast bez výraznějšího posunu ve vnímání spokojenosti (velmi dobrá 13 % a spíše dobrá 33 %).

Práce obecního úřadu

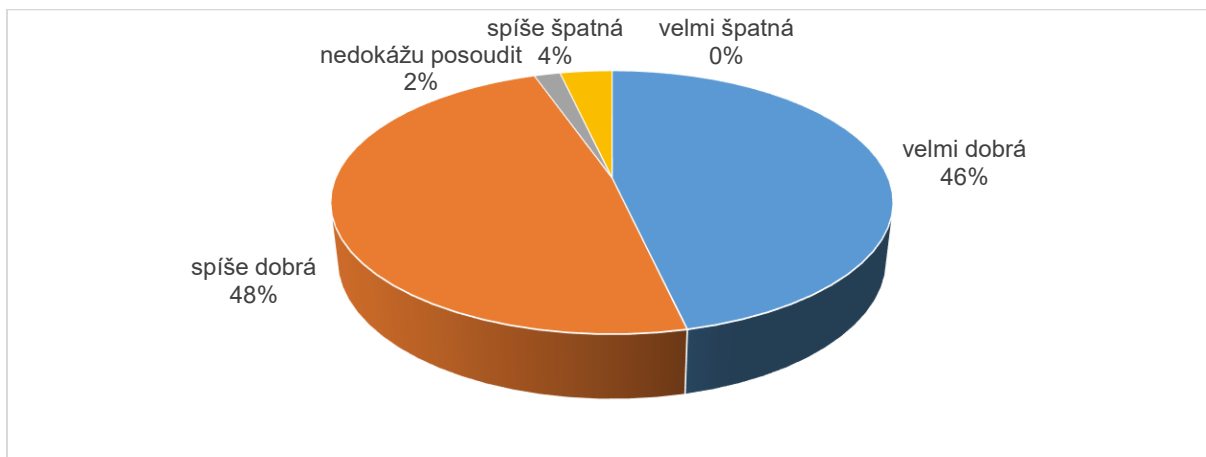
hodnocení	počet
velmi dobrá	27
spíše dobrá	24
nedokážu posoudit	3
spíše špatná	0
velmi špatná	2



Práce obecního úřadu zaznamenala největší zlepšení oproti roku 2020 z hodnocených oblastí (velmi dobrá 16 % a spíše dobrá 52 %).

Čistota obce

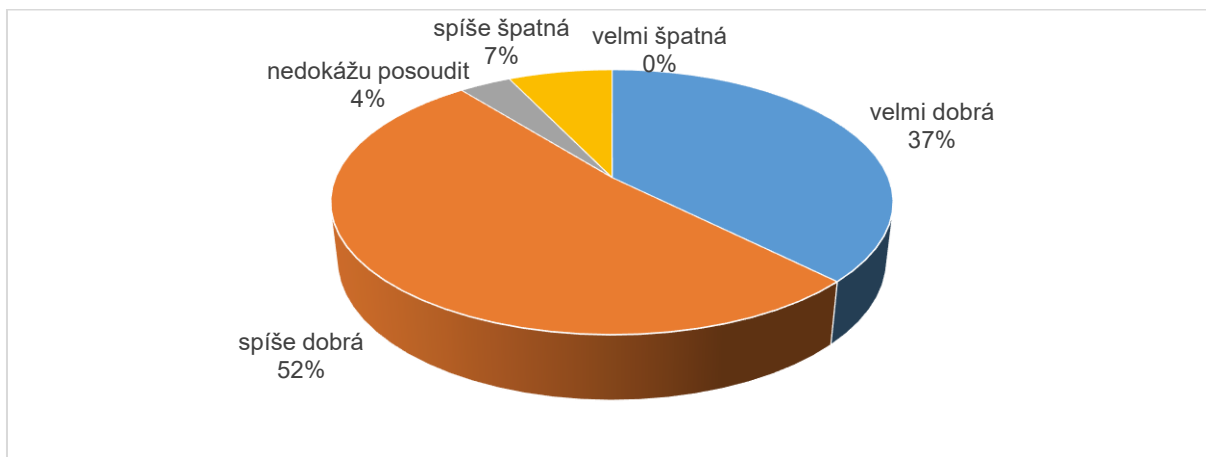
hodnocení	počet
velmi dobrá	26
spíše dobrá	27
nedokážu posoudit	1
spíše špatná	2
velmi špatná	0



Čistota obce je vnímána výrazně lépe než v roce 2020 (velmi dobrá 21 %, spíše dobrá 64 %).

Celkový vzhled obce

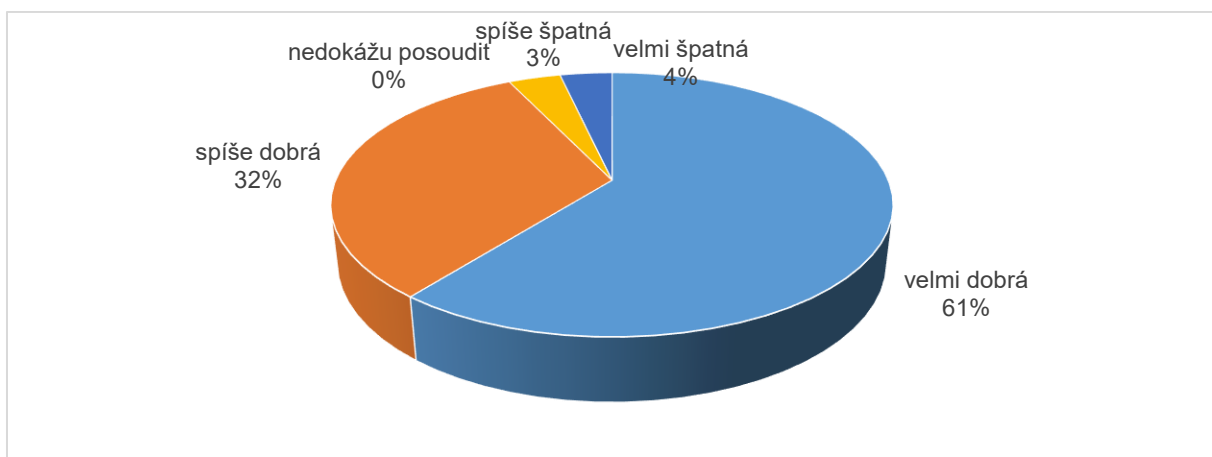
hodnocení	počet
velmi dobrá	21
spíše dobrá	29
nedokážu posoudit	2
spíše špatná	4
velmi špatná	0



Celkový vzhled obce je také vnímán kladněji než v roce 2020 (velmi dobrý 17 % a spíše dobrý 60 %).

Odpadové hospodářství – možnosti třídění a dostupnost sběrných nádob

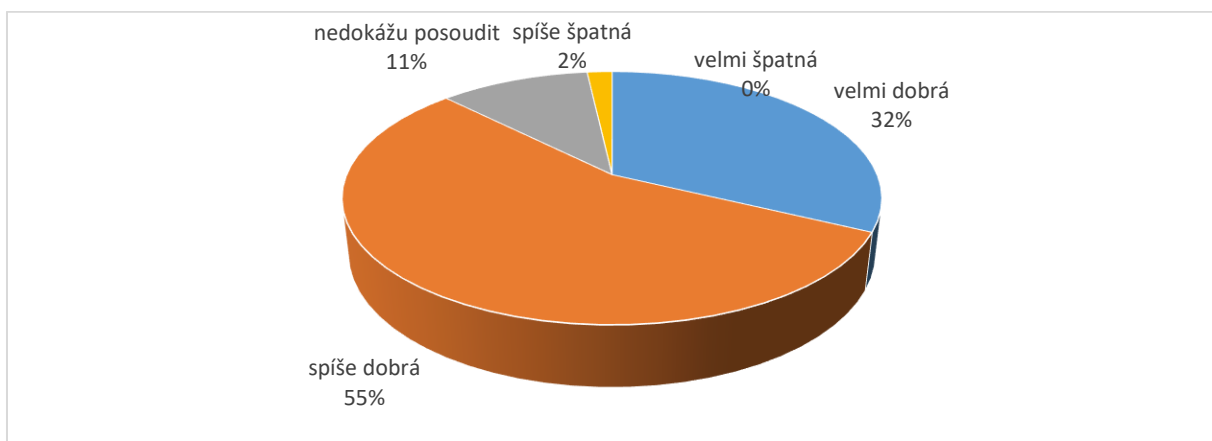
hodnocení	počet
velmi dobrá	34
spíše dobrá	18
nedokážu posoudit	0
spíše špatná	2
velmi špatná	2



Další oblast s výrazným posunem k lepšímu hodnocení (velmi dobré 27 %, spíše dobré 44 %).

Stav životního prostředí

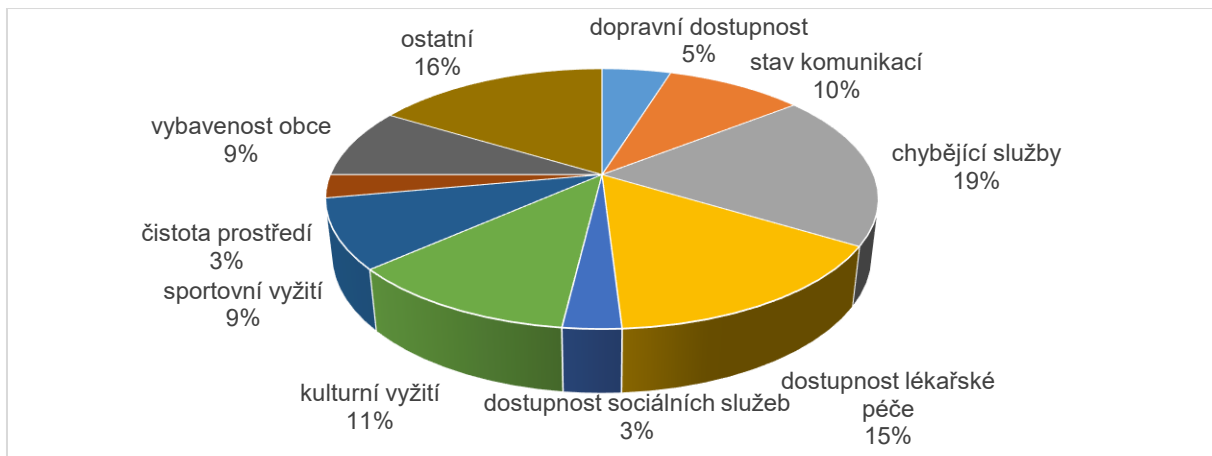
hodnocení	počet
velmi dobrá	18
spíše dobrá	31
nedokážu posoudit	6
spíše špatná	1
velmi špatná	0



Stav životního prostředí je vnímán obdobně jako v roce 2020 (velmi dobrý 23 % a spíše dobrý 58 %).

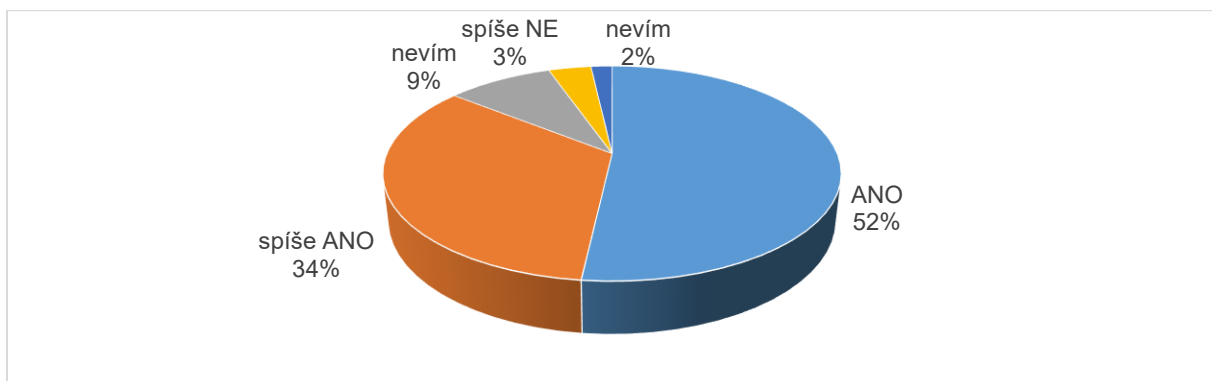
A.2 Co je podle vás největším problémem obce?

možnost	počet
dopravní dostupnost	5
stav komunikací	10
chybějící služby	20
dostupnost lékařské péče	16
dostupnost sociálních služeb	3
kulturní vyžití	12
sportovní vyžití	9
čistota prostředí	3
vybavenost obce	9
ostatní	17



A.4 Jste spokojen/a s rozvojem obce za posledních 5 let?

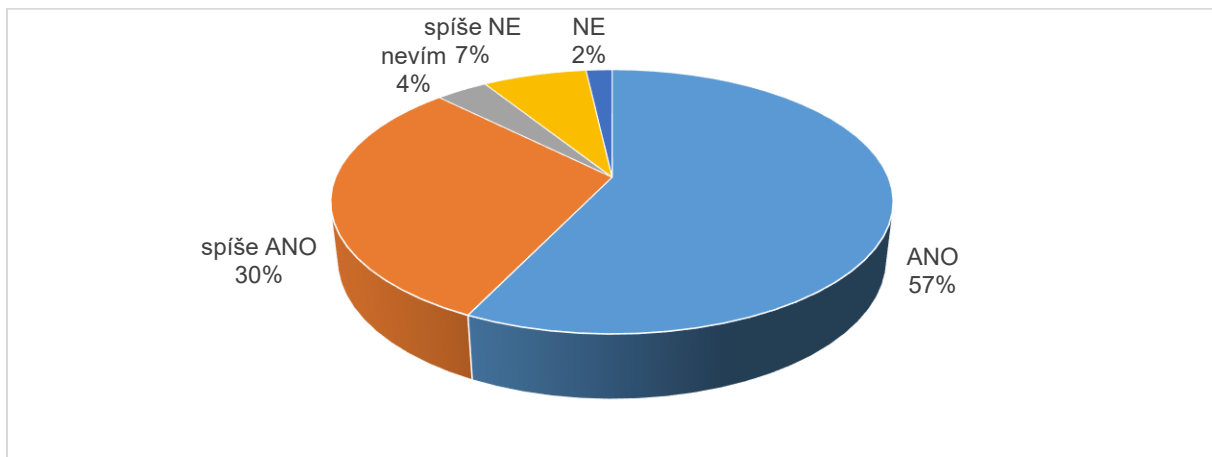
hodnocení	počet
ANO	29
spíše ANO	19
nevím	5
spíše NE	2
nevím	1





A.5 Jste celkově spokojen/a s životem v obci?

hodnocení	počet
ANO	32
spíše ANO	17
nevím	2
spíše NE	4
NE	1



B. Rozvoj obce

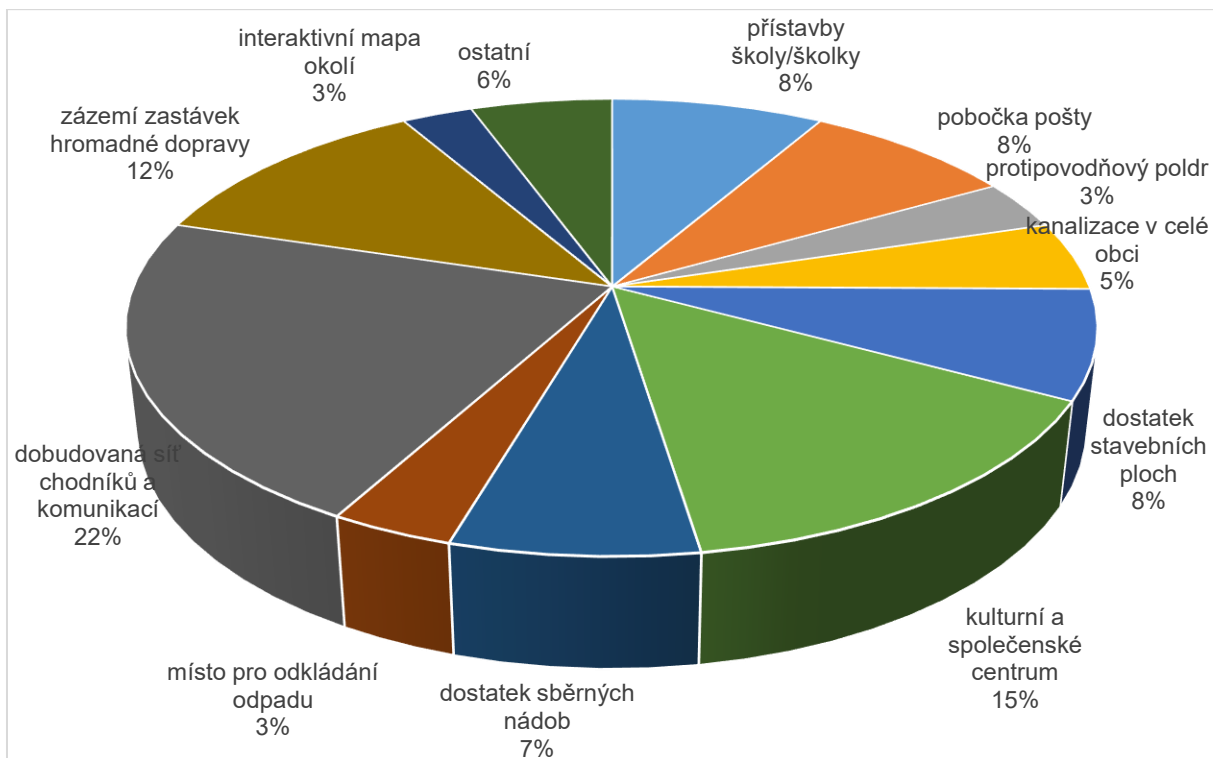
B.1 Co v obci nejvíce postrádáte?

Nejčastější odpovědi respondentů:

- Kulturní dům / komunitní centrum s multifunkčním využitím / velký sál / prostor pro setkávání
- Ordinace lékaře
- Hospodu v odpovídajícím technickém stavu
- Sběrný dvůr
- Dobudovanou cyklostezku na Loučku
- Naučné stezky
- Dobudovanou síť cest a chodníků
- Přechod pro chodce u autobusové zastávky na silnici II/150
- Poštu
- Lavičky
- Širší nabídku sportovních aktivit
- Lepší dopravní obslužnost
- Zastávku na horním konci
- Dostatek stavebních ploch
- Optický kabel ad.

B.2 Co by podle vás nemělo za 5 let v obci chybět?

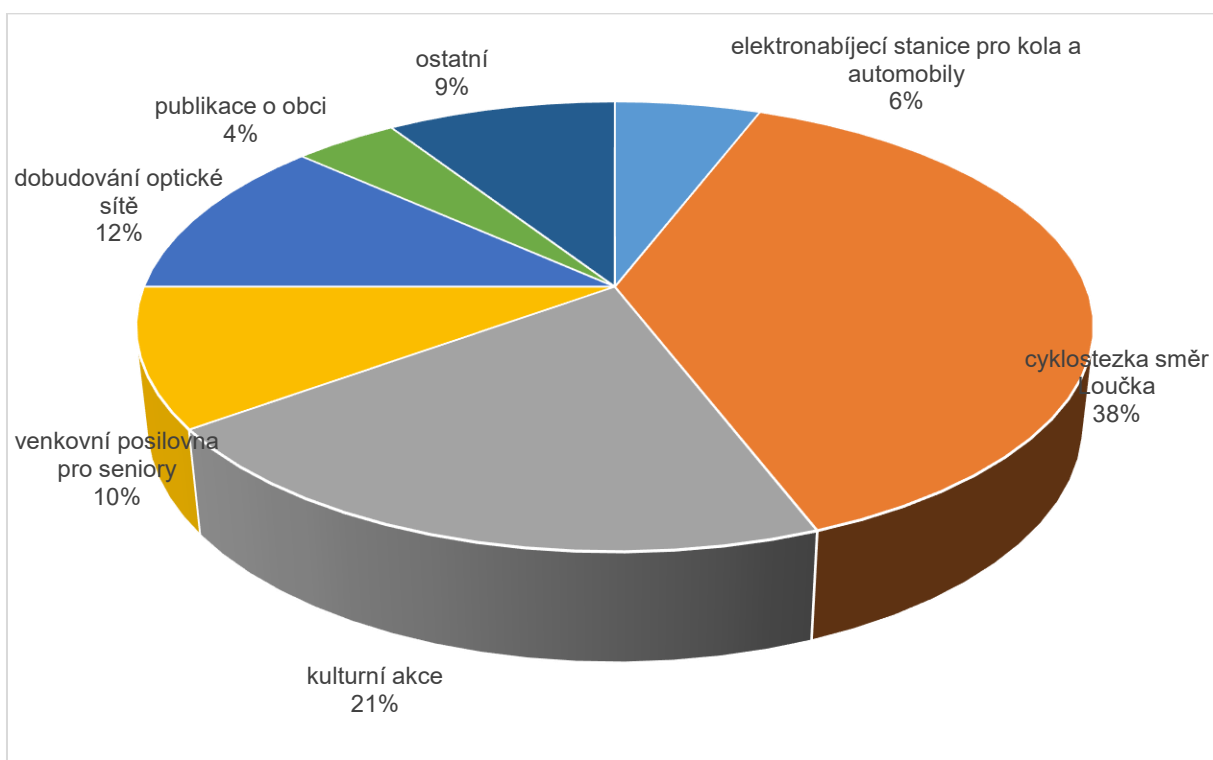
přístavby školy/školky	12
pobočka pošty	12
protipovodňový poldr	5
kanalizace v celé obci	7
dostatek stavebních ploch	11
kulturní a společenské centrum	21
dostatek sběrných nádob	10
místo pro odkládání odpadu	5
dobudovaná síť chodníků a komunikací	31
zázemí zastávek hromadné dopravy	17
interaktivní mapa okolí	4
ostatní	8



Poznámka: V rámci odpovědi na otázku mohl respondent zaznačit až 3 možnosti.

B.3 Co by podle vás zvýšilo atraktivitu obce pro návštěvníky?

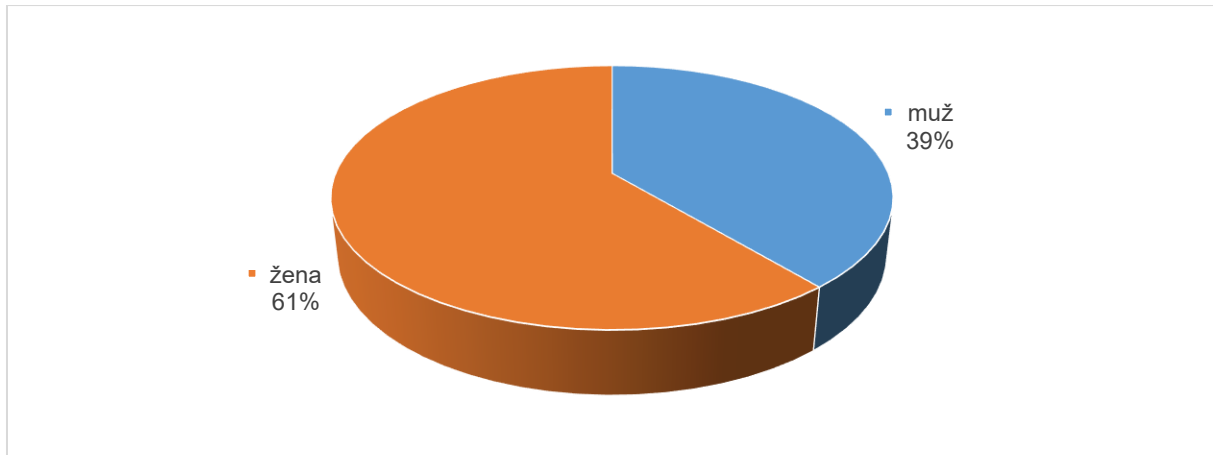
elektronabíjecí stanice pro kola a automobily	7
cyklostezka směr Loučka	46
kulturní akce	25
venkovní posilovna pro seniory	12
dobudování optické sítě	14
publikace o obci	5
ostatní	11



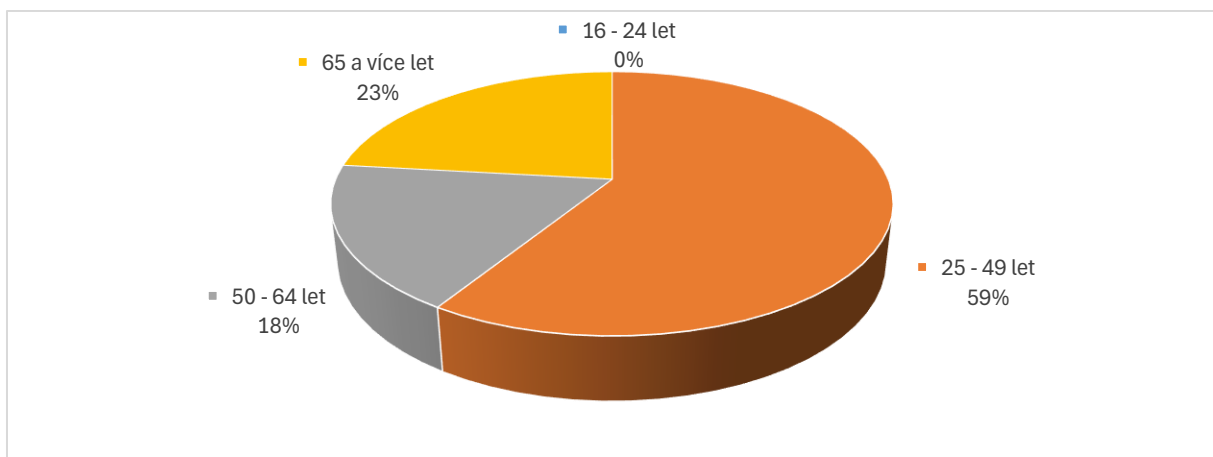
Poznámka: V rámci odpovědi na otázku mohl respondent zaznačit až 3 možnosti.

C. Identifikace respondenta

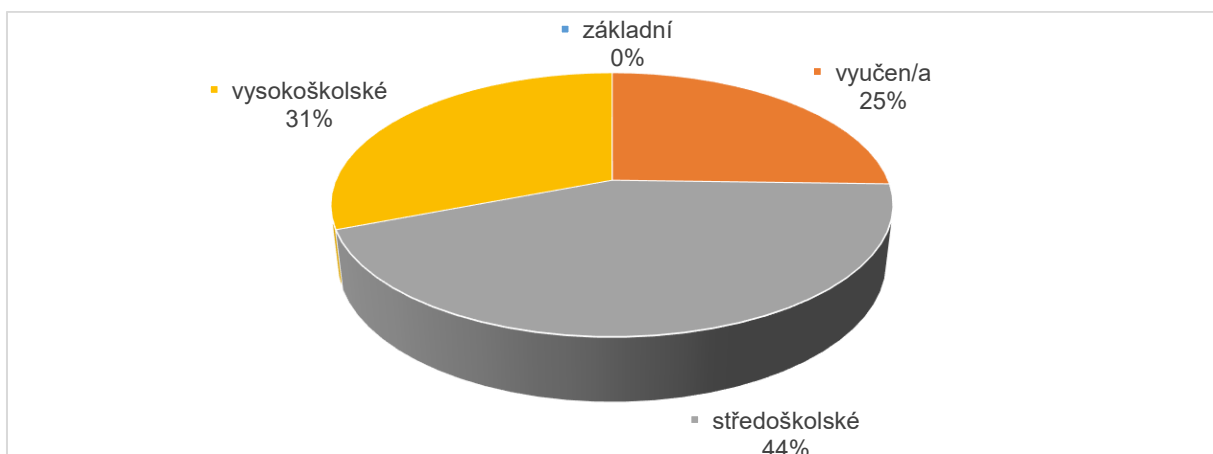
C.1 Pohlaví:



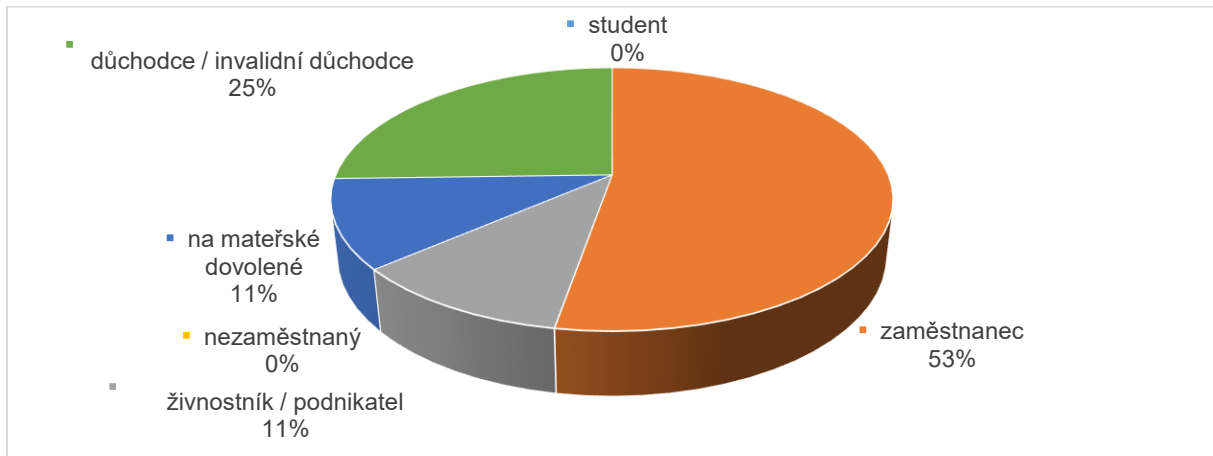
C.2 Věková skupina:



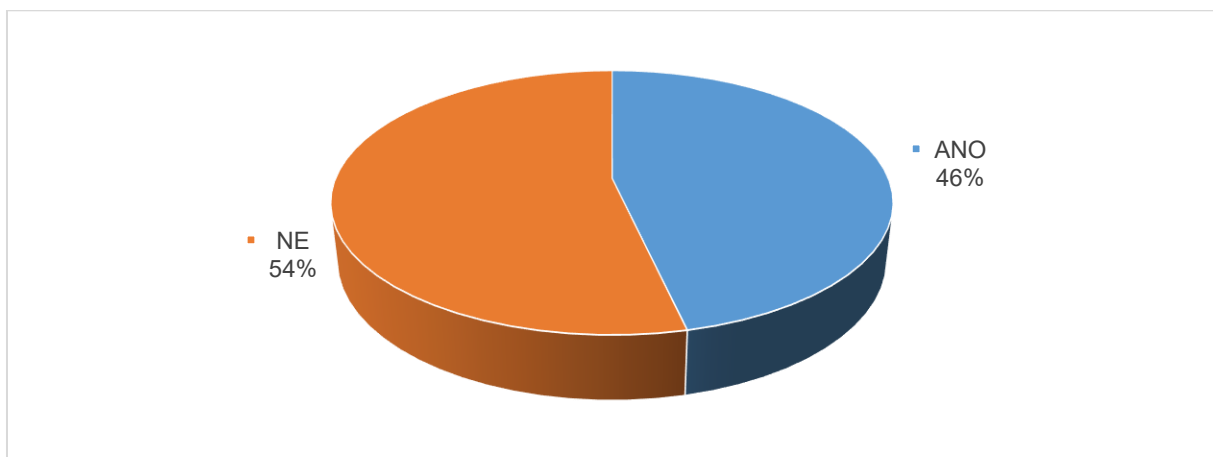
C.3 Nejvyšší dosažené vzdělání:



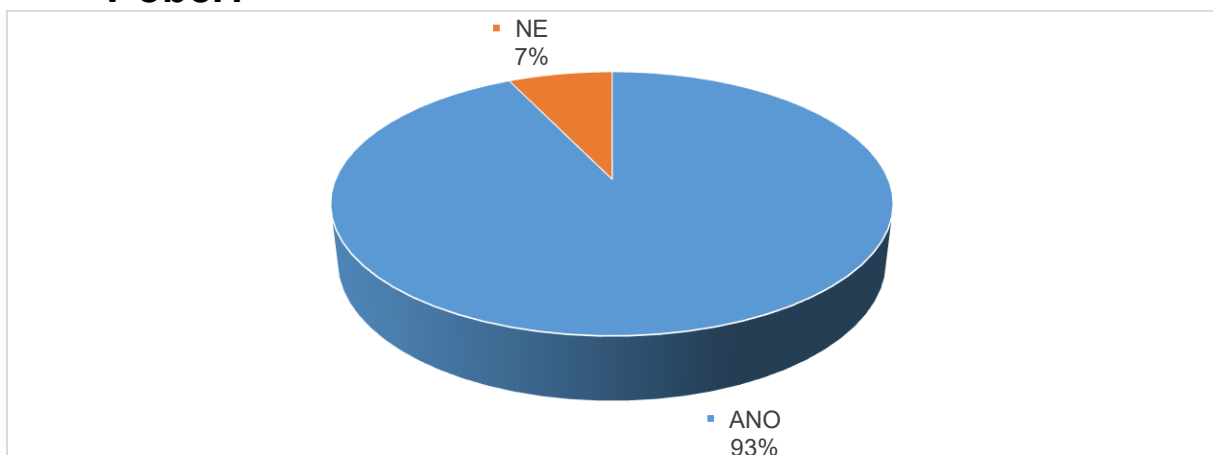
C.4 Ekonomická aktivita:



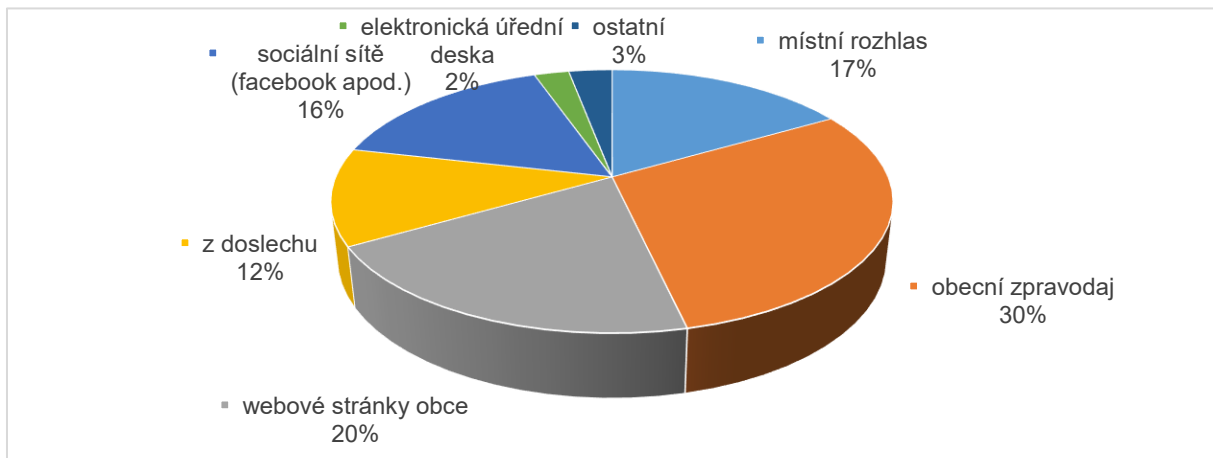
C.5 Zajímáte se aktivně o dění v obci (zapojení do spolkové činnosti, kandidatura a členství v zastupitelstvu atd.)?



C.6 Myslíte si, že jste dostatečně informován/a o dění v obci?



C.7 Odkud nejčastěji získáváte informace o dění v obci?



Poznámka: V rámci odpovědi na otázku mohl respondent zaznačit více možností.